

astat

Landesinstitut für Statistik


AUTONOME
PROVINZ
BOZEN
SÜDTIROL



PROVINCIA
AUTONOMA DI
BOLZANO
ALTO ADIGE

Statistisches Gemeindeprofil

2. Semester 2023



ISTAT-Schlüssel

019

Kastelruth



Herausgeber: Landesinstitut für Statistik (ASTAT), 2023

Kanonikus-Michael-Gamper-Straße 1, I-39100 Bozen, Tel. 0471 41 84 03; Fax 0471 41 84 19

<https://astat.provinz.bz.it>, astat@provinz.bz.it

Copyright: Die Verbreitung und Verwendung der Daten, Informationen, Tabellen und Grafiken sowie der teilweise oder vollständige Nachdruck der Publikationen und Seiten sind nur unter Angabe der Quelle gestattet.

Inhaltsverzeichnis

0 Allgemeines	3
■ Raumgliederung	3
I Raum und Umwelt	3
■ Raum und Meteorologie	3
II Bevölkerung und soziales Leben	4
■ Bevölkerung	4
■ So heißt Kastelruth	6
■ Erwerbstätigkeit	7
III Wirtschaft und Unternehmen	8
■ Unternehmen und Institutionen	8
■ Non-Profit-Organisationen	8
■ Tourismus	9
■ Einkommen und Löhne	10
■ Bautätigkeit und Wohnungen	11
IV Verwaltung, Recht und Politik	12
■ öffentliche Haushalte	12
Glossar	13
Weiterführende Informationen	13

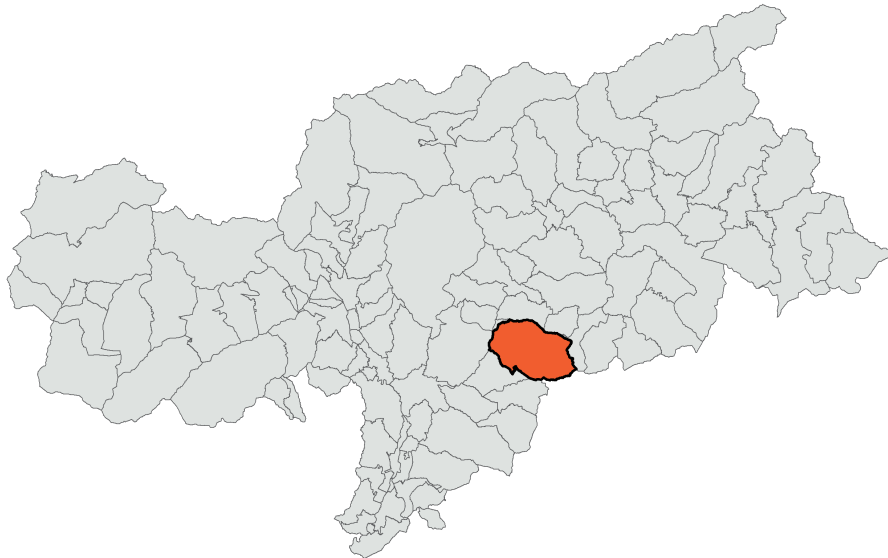
0 Allgemeines

■ Raumgliederung

Bezirksgemeinschaft
Salten-Schlern

Gesundheitsbezirk
Bozen

Statistischer Bezirk
Bozen

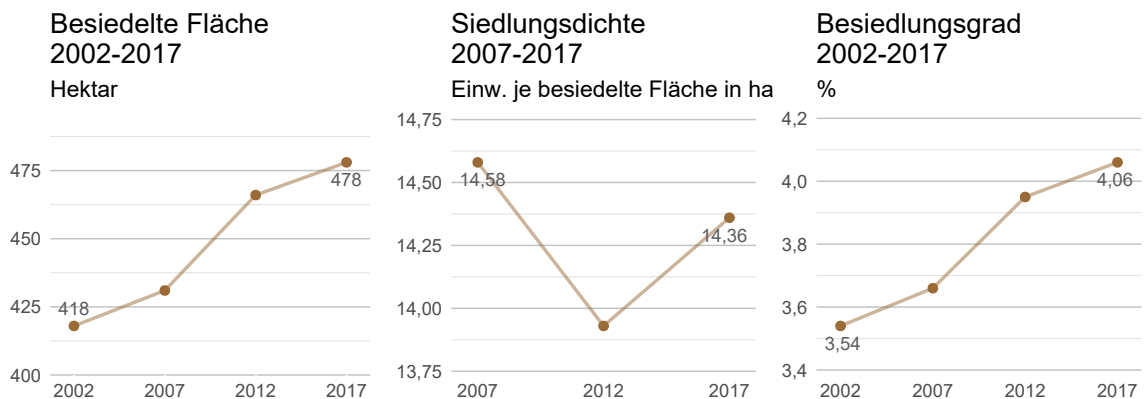


I Raum und Umwelt

■ Raum und Meteorologie

Quelle: ISTAT, ASTAT, Melderegister der Gemeinden

Gemeindefläche	Höhe ü. M.	Einwohner je km ²	Besiedlungsgrad
km ² 117,81 (2023)	m 1.060 (2023)	vorläufige Daten 59,1 (2022)	% 4,06 (2017)



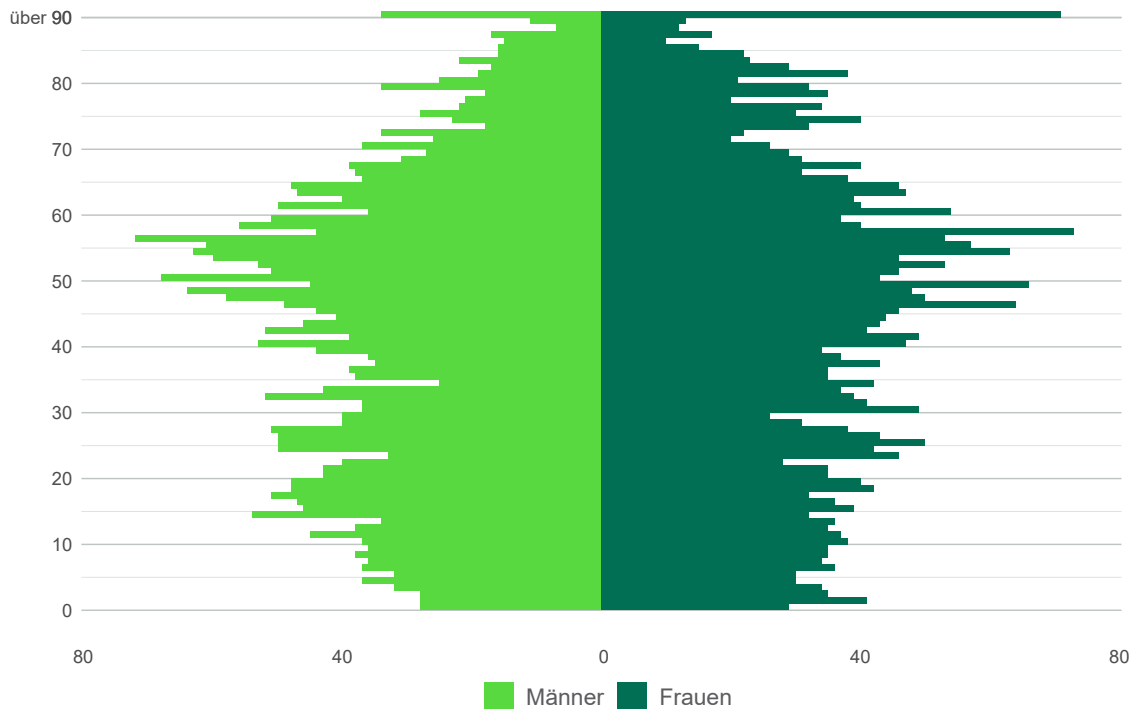
II Bevölkerung und soziales Leben

■ Bevölkerung

Quelle: Melderegister der Gemeinden, Ausarbeitung ASTAT. Die Bevölkerungsbewegungen (Abwanderungen, Zuwanderungen, Lebendgeborene, Todesfälle) beziehen sich auf vorläufige Daten der amtlichen Bevölkerungsstatistik des ISTAT. Die Daten zur Sprachgruppenverteilung stammen aus den Sprachgruppenzählungen der jeweiligen Jahre.

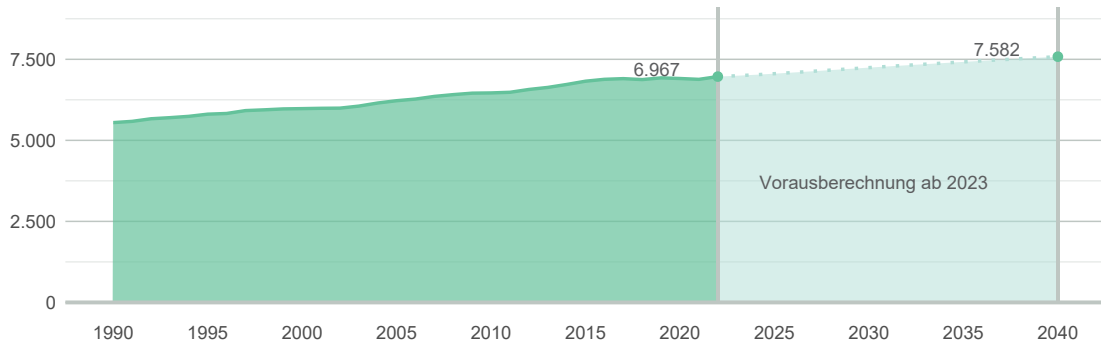
Bevölkerung insgesamt	Ansässige Ausländer	Durchschnittliche Haushaltsgröße	Alleinlebende
6.967 (2022)	8,6 (2022) %	2,3 (2022) Personen	16,5 (2022) %

Bevölkerungspyramide - 2022



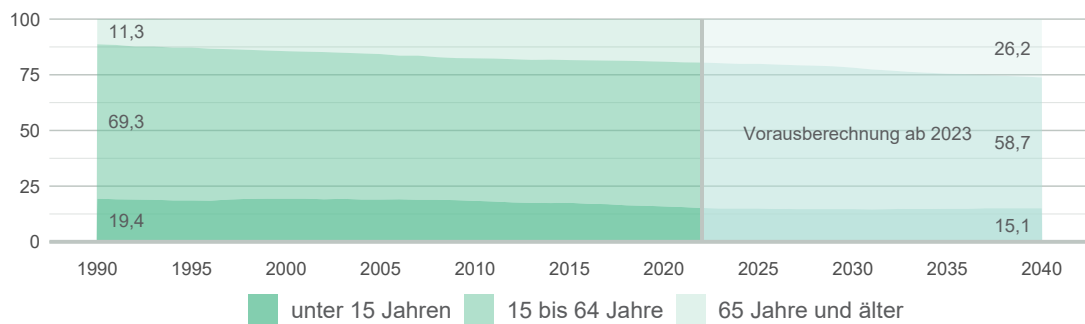
Abwanderungen vorläufige Daten	Zuwanderungen vorläufige Daten	Lebendgeborene vorläufige Daten	Todesfälle vorläufige Daten
140 (2022)	224 (2022)	55 (2022)	63 (2022)

Bevölkerungsentwicklung - 1990-2040



Bevölkerungsentwicklung nach Altersklassen - 1990-2040

prozentuelle Verteilung



Sprachgruppe Deutsch

%
80,94
(2011)

Sprachgruppe Italienisch

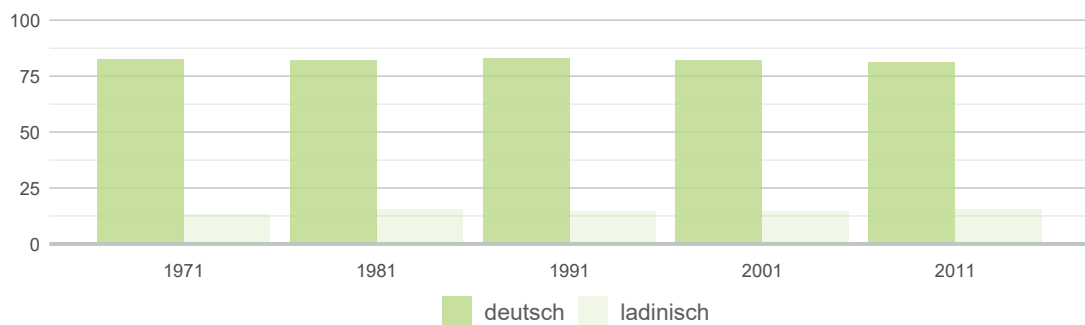
%
3,69
(2011)

Sprachgruppe Ladinisch

%
15,37
(2011)

Sprachgruppen - 1971-2011

Prozentueller Anteil der Sprachgruppen, die in mindestens einem der Jahre über 10% stellen

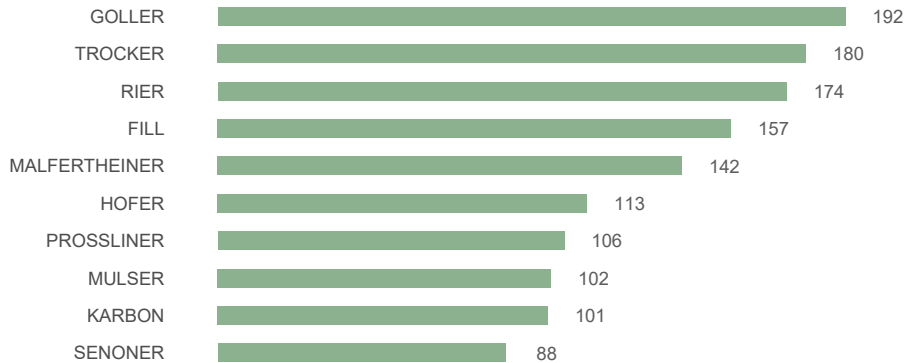


■ So heißt Kastelruth

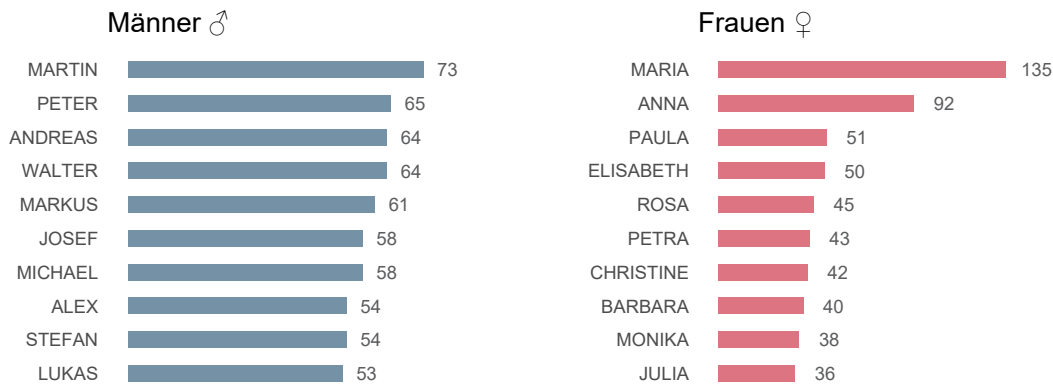
Quelle: ASTAT, Auswertung der Bevölkerungsregister der Gemeinden

Häufigster Familienname	Häufigster Frauennamenname	Häufigster Männernamenname	Häufigster Babyname Generation Alpha (2015 - Heute)
GOLLER (2022, 192)	MARIA (2022, 135)	MARTIN (2022, 73)	ALEX (7)

Die 10 häufigsten Familiennamen - 2022



Die 10 häufigsten Namen nach Geschlecht - 2022



Die 50 häufigsten Babynamen - Generation Alpha (2015 - Heute)



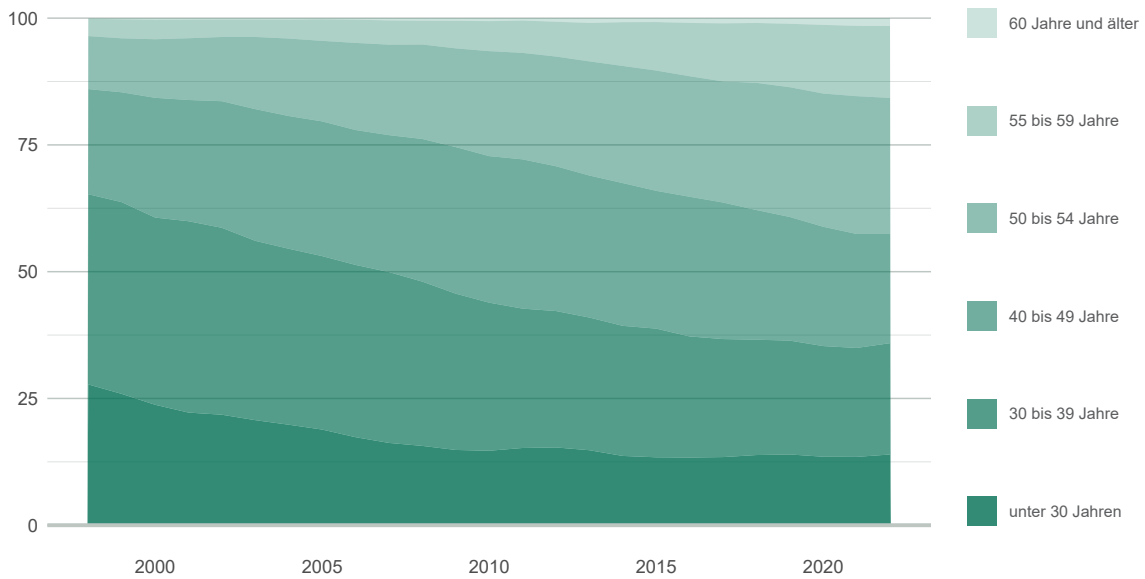
Erwerbstätigkeit

Quelle: Amt für Arbeitsmarktbeobachtung

Übersicht nach Wohnort

Unselbständig Beschäftigte	Männer	Frauen	Auspendler
2.943 (2022)	1.533 (2022)	1.410 (2022)	1.292 (2022)

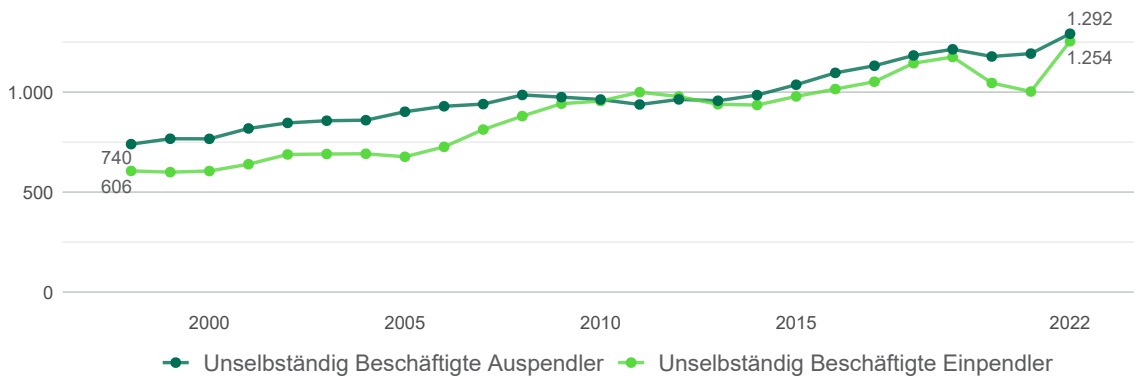
Unselbständig Beschäftigte nach Altersklassen (Wohnort) - 1998-2022 prozentuelle Verteilung



Übersicht nach Arbeitsort

Unselbständig Beschäftigte	Männer	Frauen	Einpendler
2.906 (2022)	1.593 (2022)	1.313 (2022)	1.254 (2022)

Ein- und Auspendler - 1998-2022



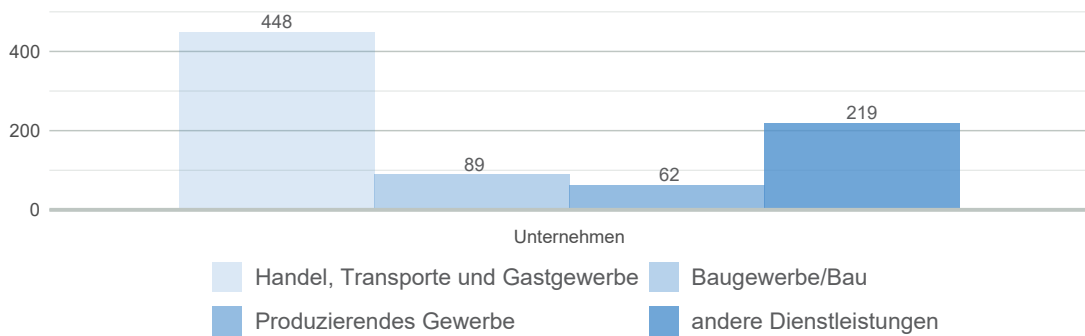
III Wirtschaft und Unternehmen

■ Unternehmen und Institutionen

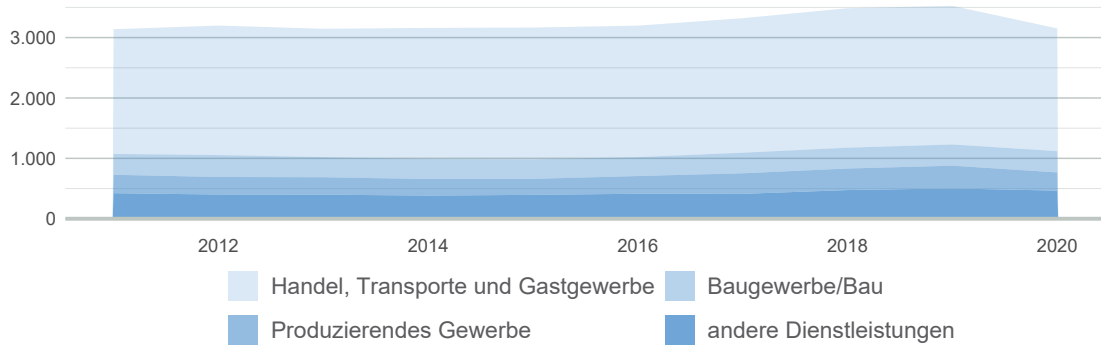
Quelle: ISTAT, ASTAT, ASIA

Unternehmen 818 (2021)	Arbeitsstätten 843 (2020)	Beschäftigte 3.152 (2020)
--	---	---

Unternehmen je Wirtschaftssektor - 2021



Beschäftigte je Wirtschaftssektor - 2011-2020



■ Non-Profit-Organisationen

Quellen: ISTAT, ASTAT

Non-Profit-Organisationen 49 (2011)	Beschäftigte 15 (2011)	Ehrenamtliche 880 (2011)
---	--	--

Tourismus

Quelle: ASTAT

Ankünfte

327.575
(2022)

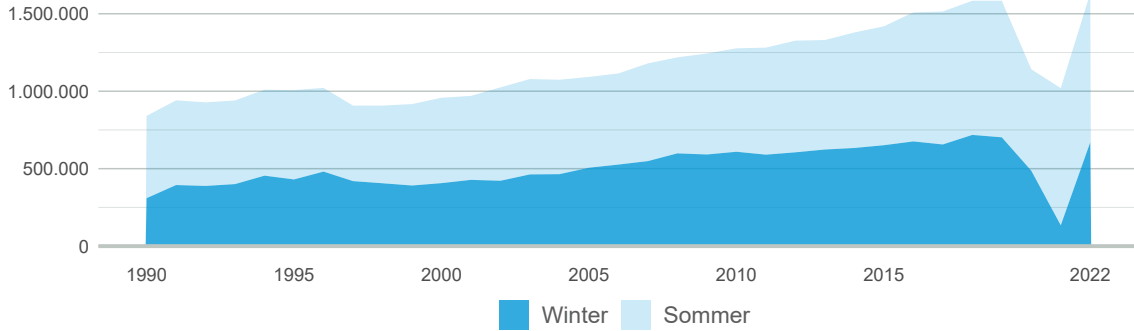
Nächtigungen

1.632.291
(2022)

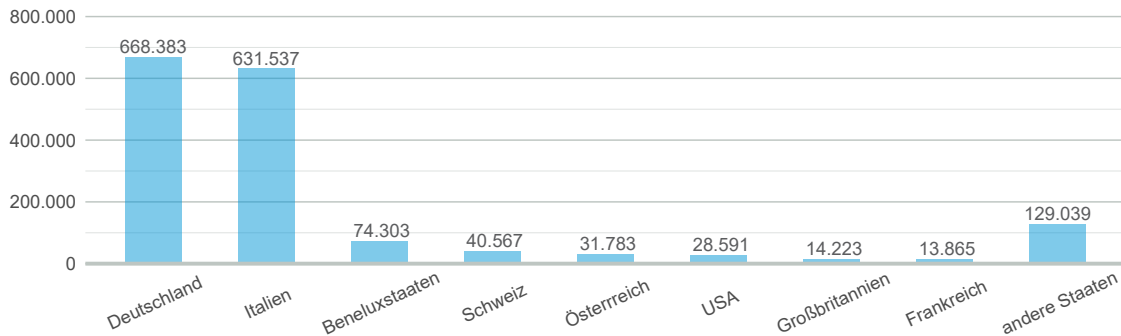
mittlere
Aufenthaltsdauer

Tage
5
(2022)

Nächtigungen nach Sommer/Winter - 1990-2022



Nächtigungen nach Herkunftsland - 2022



Betriebe

484
(2022)

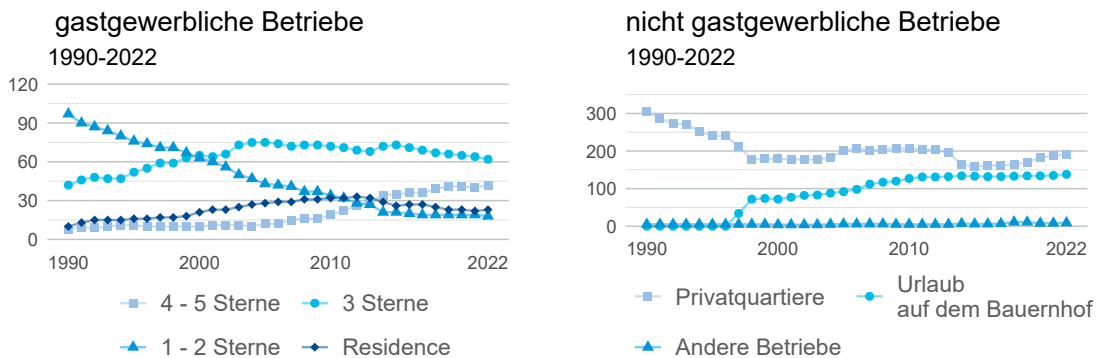
Betten

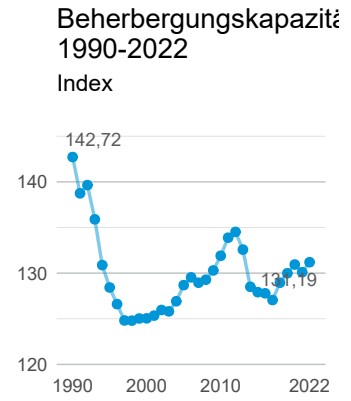
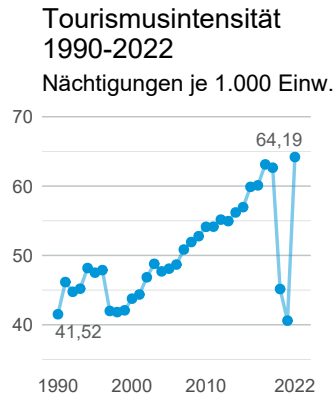
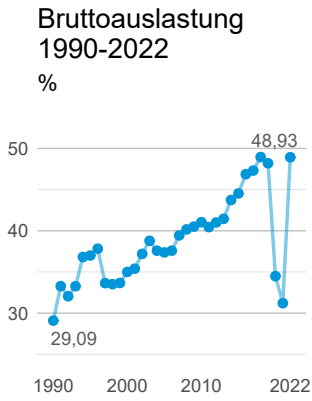
9.140
(2022)

Zimmer

4.207
(2022)

Anzahl der Beherbergungsbetriebe nach Betriebsart





Einkommen und Löhne

Quelle: NISF, Auswertung: ASTAT

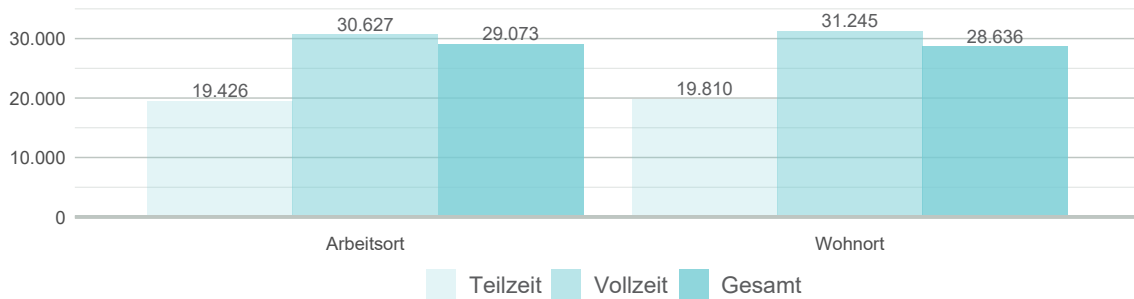
Jahresbruttoentlohnung
in der Privatwirtschaft
Arbeitsort
Median in Euro
29.073
(2021)

Jahresbruttoentlohnung
in der Privatwirtschaft
Wohnort
Median in Euro
28.636
(2021)

Renteneinkommen
insgesamt
Median in Euro
15.764
(2021)

Jahresbruttoentlohnung in der Privatwirtschaft nach Arbeitszeit - 2021

Median in Euro



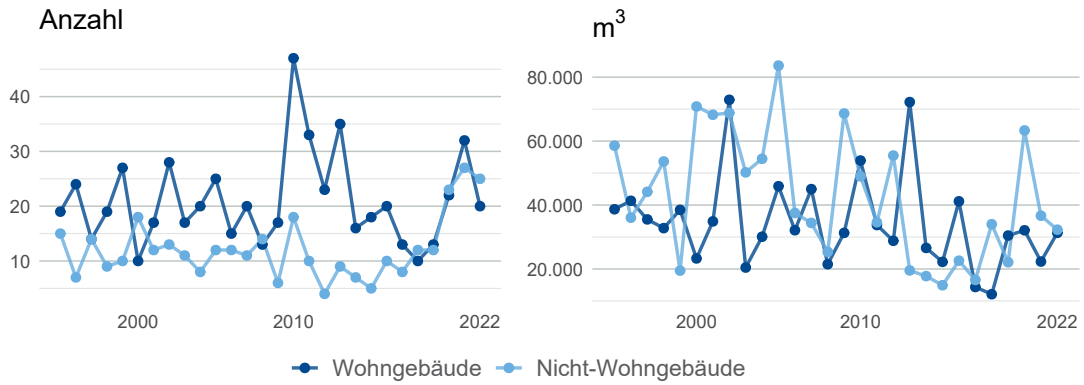
Bautätigkeit und Wohnungen

Die folgenden Werte beziehen sich auf die ausgestellten Baugenehmigungen.

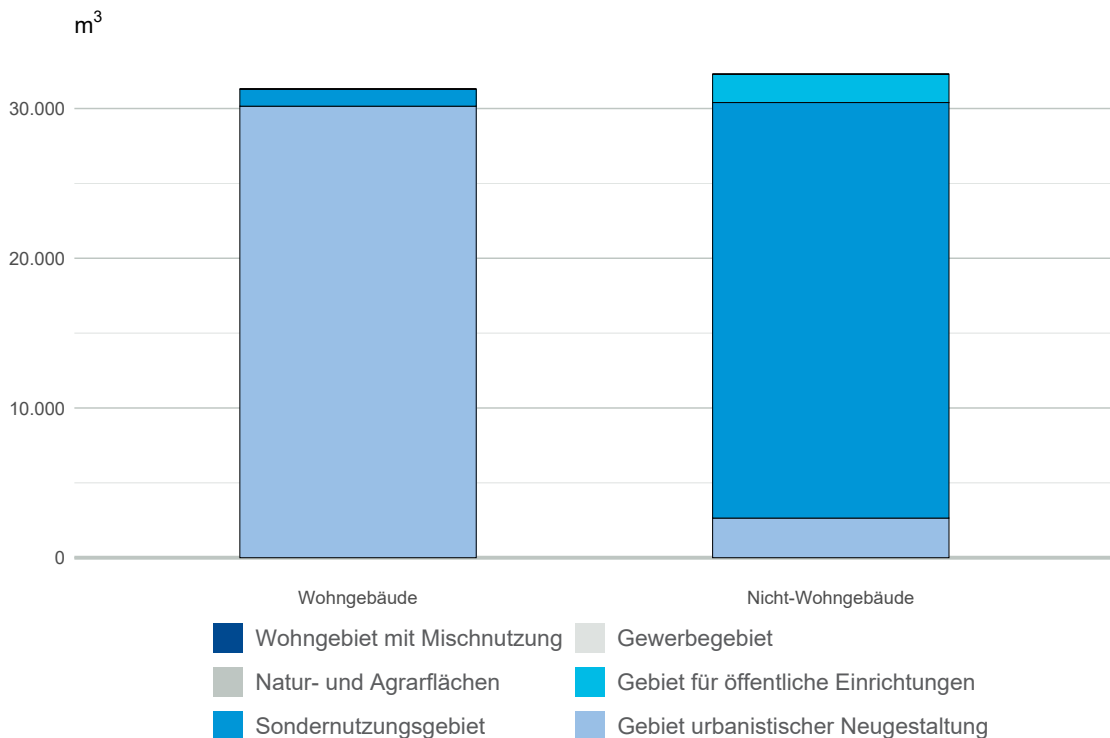
Quelle: ASTAT, vorläufige Daten

Wohngebäude		Nicht-Wohngebäude		Insgesamt	
Anzahl	m ³	Anzahl	m ³	Anzahl	m ³
20	31.301	25	32.297	45	63.598
(2022)	(2022)	(2022)	(2022)	(2022)	(2022)

Wohn- und Nicht-Wohngebäude - 1995-2022



Wohn- und Nicht-Wohngebäude in den verschiedenen Bauzonen - 2022



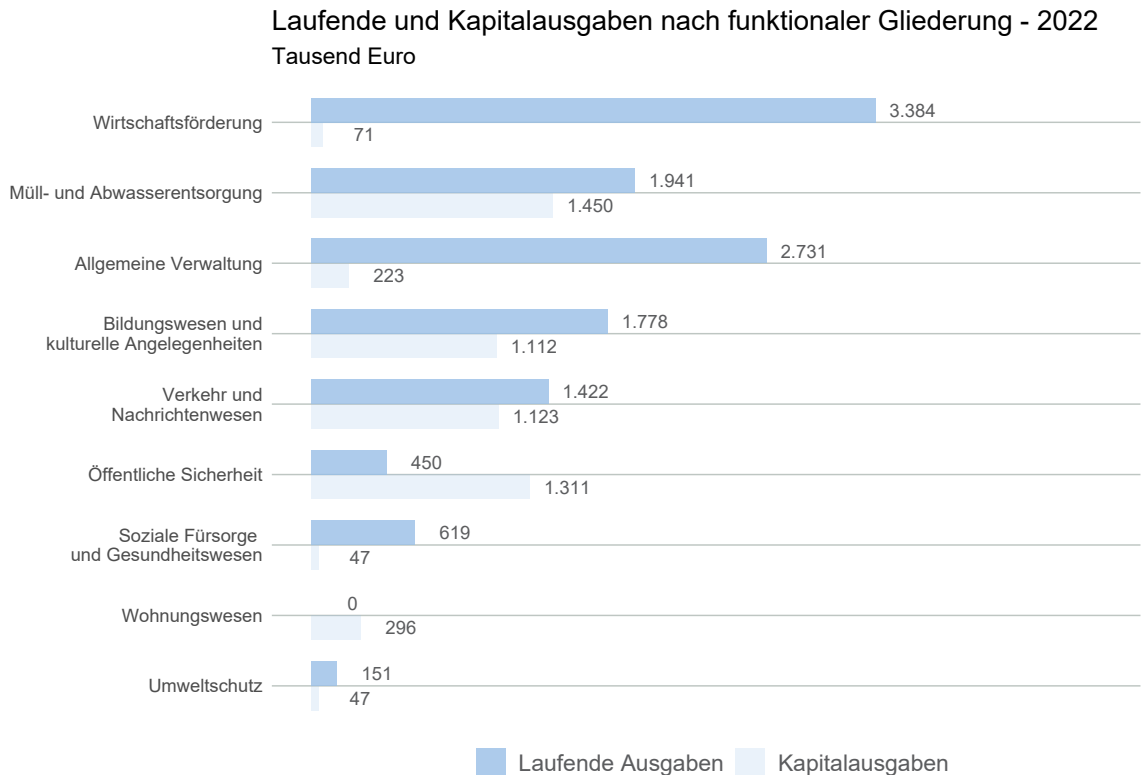
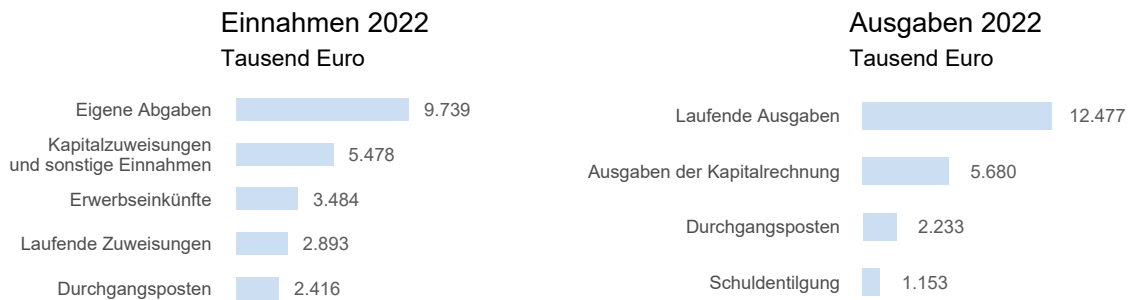
IV Verwaltung, Recht und Politik

■ öffentliche Haushalte

kassenmäßige Beträge


Quelle: ASTAT

Einnahmen Insgesamt	Einnahmen Veränderung zum Vorjahr	Ausgaben Insgesamt	Ausgaben Veränderung zum Vorjahr
Tausend Euro	%	Tausend Euro	%
24.010	-7,4	21.543	-14,2
(2022)	(2022)	(2022)	(2022)



Glossar

Erklärungen und Definitionen zu den verwendeten Begriffen finden Sie im allgemeinen Glossar des Landesinstituts für Statistik (ASTAT).



Glossar

<https://astat.provinz.bz.it/de/glossar.asp>

Das Glossar enthält die Definitionen der wichtigsten Begriffe, die in den Publikationen und Datenbanken des ASTAT verwendet werden. Die Einträge sind thematisch geordnet und zweisprachig (Deutsch-Italienisch) verfügbar.

Weiterführende Informationen


Noch mehr Statistiken zu Ihrer Gemeinde und im Allgemeinen finden Sie in folgenden Produkten.



Website des Landesinstitut für Statistik (ASTAT)

<https://astat.provinz.bz.it>

Die statistische Information bildet die Grundlage von Entscheidungsprozessen: Sie ist gleichzeitig ein unverzichtbares Instrument zur historischen Dokumentation und zur Gegenwartsbeschreibung.



Statistikatlas

<https://statistics-astat.provinz.bz.it/atlas/de/atlas.html>


Der Statistikatlas ist eine Sammlung von interaktiven Karten zu verschiedenen Themen. Die Daten können schnell recherchiert und auf unterschiedlichen geografischen Ebenen dargestellt werden.



Gemeindedatenblatt

<https://astat.provinz.bz.it/de/datenbanken-gemeindedatenblatt.asp>

Das Gemeindedatenblatt beinhaltet eine umfassende Datensammlung über Südtirol. Die Informationen sind aufgeschlüsselt nach Gemeinden, Bezirksgemeinschaften und Sanitätsbetrieben.



Arbeitsmarkt Compact - Ein Gebiet. Eine Seite. Alle Daten.

<https://www.provinz.bz.it/arbeit-wirtschaft/arbeit/statistik/arbeitsmarkt-compact.asp>

Das Arbeitsmarkt-Compact der Arbeitsmarktbeobachtung zeigt eine Übersicht des Arbeitsmarktes der einzelnen Gemeinden Südtirols. Dabei werden die wichtigsten Ein- u. Auspendlergebiete und Wirtschaftssektoren nach Wohn- und Arbeitsort der Arbeitnehmerinnen/Arbeitnehmer sowie die jährliche Veränderung zum Vorjahr dargestellt. Kompakt und übersichtlich auf einer Seite.