AUTONOME PROVINZ BOZEN SÜDTIROL

PROVINCIA AUTONOMA DI BOLZANO ALTO ADIGE

astat Landesinstitut für Statistik

Statistisches Gemeindeprofil

2. Semester 2023

ISTAT-Schlüssel

103

Taufers im Münstertal

Herausgeber: **Landesinstitut für Statistik (ASTAT)**, 2023
Kanonikus-Michael-Gamper-Straße 1, I-39100 Bozen, Tel. 0471 41 84 03; Fax 0471 41 84 19
https://astat.provinz.bz.it, astat@provinz.bz.it
Copyright: Die Verbreitung und Verwendung der Daten, Informationen, Tabellen und Grafiken sowie der teilweise oder vollständige Nachdruck der Publikationen und Seiten sind nur unter Angabe der Quelle gestattet.

Inhaltsverzeichnis

0 Allgemeines 3
- Raumgliederung . . . 3

I Raum und Umwelt 3
- Raum und Meteorologie . . . 3

II Bevölkerung und soziales Leben 4
- Bevölkerung . . . 4
- So heißt Taufers im Münstertal . . . 6
- Erwerbstätigkeit . . . 7

III Wirtschaft und Unternehmen 8
- Unternehmen und Institutionen . . . 8
- Non-Profit-Organisationen . . . 8
- Tourismus . . . 9
- Einkommen und Löhne . . . 10
- Bautätigkeit und Wohnungen . . . 11

IV Verwaltung, Recht und Politik 12
- öffentliche Haushalte . . . 12

Glossar 13

Weiterführende Informationen 13

0 Allgemeines

Raumgliederung

Bezirksgemeinschaft	Gesundheitsbezirk	Statistischer Bezirk
Vinschgau	Meran	Meran-Schlanders

I Raum und Umwelt

Raum und Meteorologie

Quelle: ISTAT, ASTAT, Melderegister der Gemeinden

Gemeindefläche	Höhe ü. M.	Einwohner je km²	Besiedlungsgrad
km²	m	vorläufige Daten	%
45,93	1.240	20,8	1,13
(2023)	(2023)	(2022)	(2017)

Besiedelte Fläche
2002-2017
Hektar

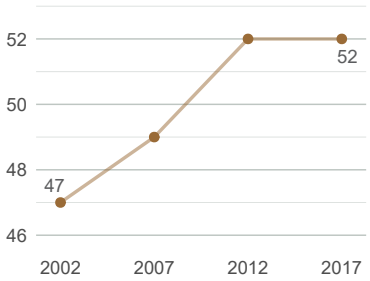

Siedlungsdichte
2007-2017
Einw. je besiedelte Fläche in ha

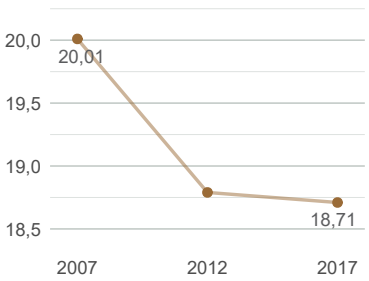

Besiedlungsgrad
2002-2017
%

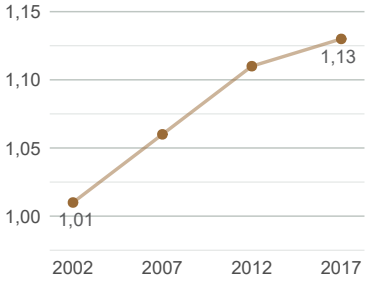

II Bevölkerung und soziales Leben

Bevölkerung

Quelle: Melderegister der Gemeinden, Ausarbeitung ASTAT. Die Bevölkerungsbewegungen (Abwanderungen, Zuwanderungen, Lebendgeborene, Todesfälle) beziehen sich auf vorläufige Daten der amtlichen Bevölkerungsstatistik des ISTAT. Die Daten zur Sprachgruppenverteilung stammen aus den Sprachgruppenzählungen der jeweiligen Jahre.

Bevölkerung insgesamt	Ansässige Ausländer	Durchschnittliche Haushaltsgröße	Alleinlebende
	%	Personen	%
954	5,9	2,3	15,5
(2022)	(2022)	(2022)	(2022)

Bevölkerungspyramide - 2022

Zusammengefasst in je 5 Jahre, um das statistische Geheimnis zu wahren

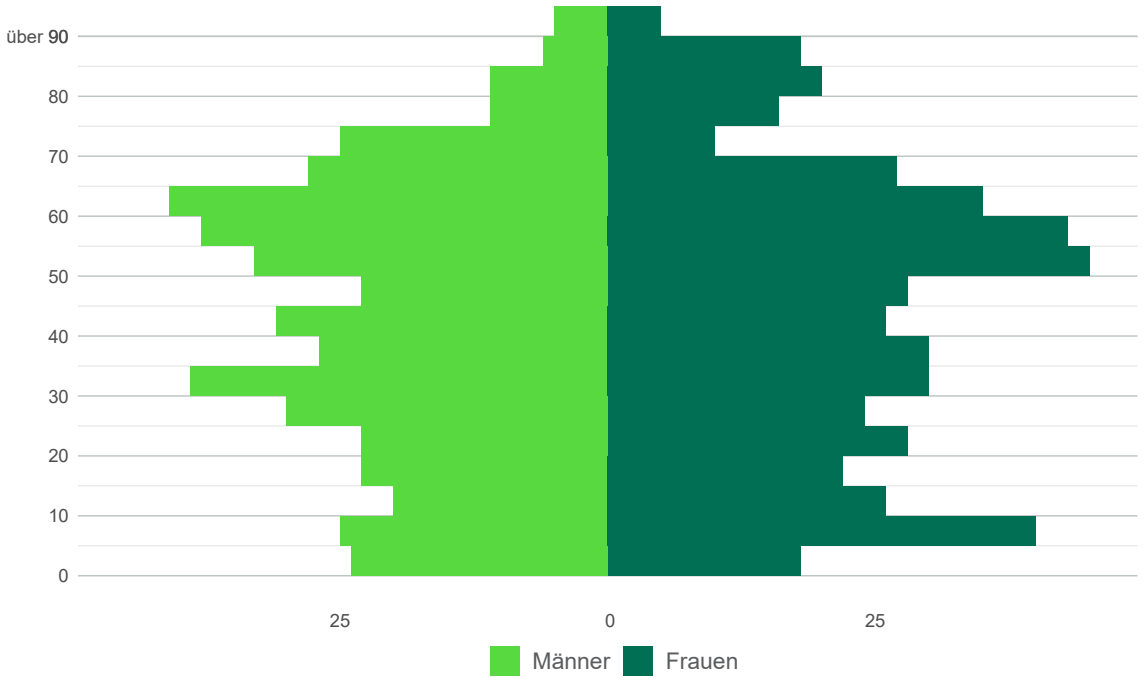

Abwanderungen	Zuwanderungen	Lebendgeborene	Todesfälle
vorläufige Daten	vorläufige Daten	vorläufige Daten	vorläufige Daten
31	26	6	13
(2022)	(2022)	(2022)	(2022)

Bevölkerungsentwicklung - 1990-2040

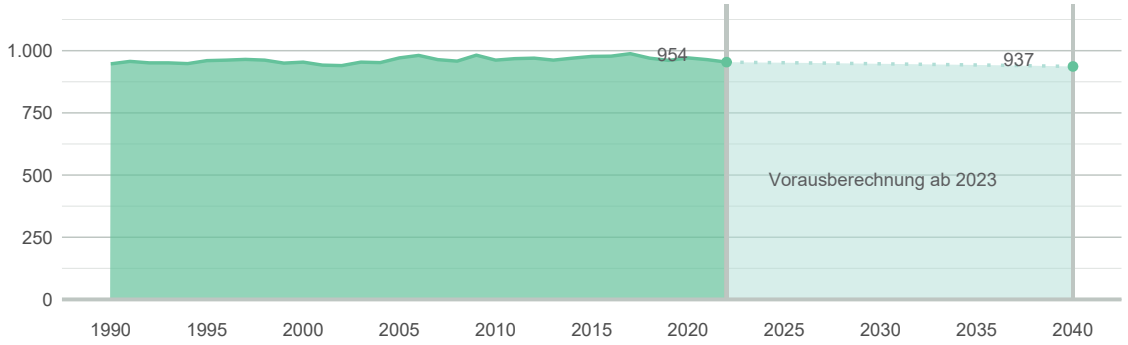

Bevölkerungsentwicklung nach Altersklassen - 1990-2040

prozentuelle Verteilung

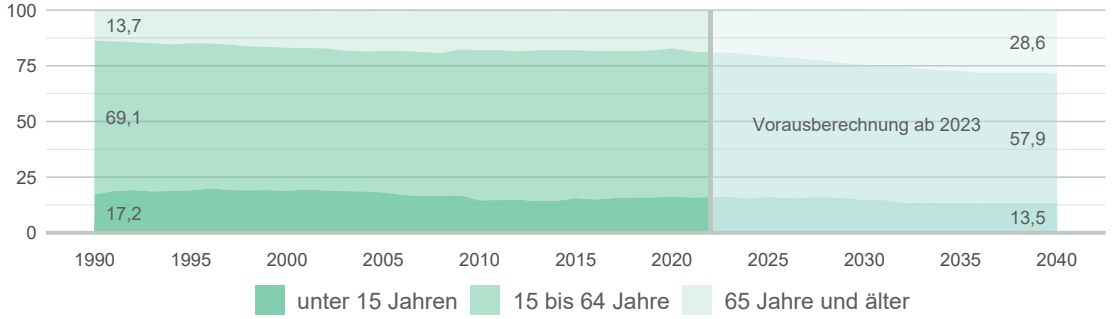

Sprachgruppe Deutsch	Sprachgruppe Italienisch	Sprachgruppe Ladinisch
%	%	%
97,85	2,15	0,00
(2011)	(2011)	(2011)

So heißt Taufers im Münstertal

Quelle: ASTAT, Auswertung der Bevölkerungsregister der Gemeinden

Häufigster Familienname	Häufigster Frauenname	Häufigster Männername	Häufigster Babyname Generation Alpha (2015 - Heute)
CHRISTANDL (2022, 65)	MARIA (2022, 21)	JOHANN (2022, 13)	LEO (3)

Die 10 häufigsten Familiennamen - 2022

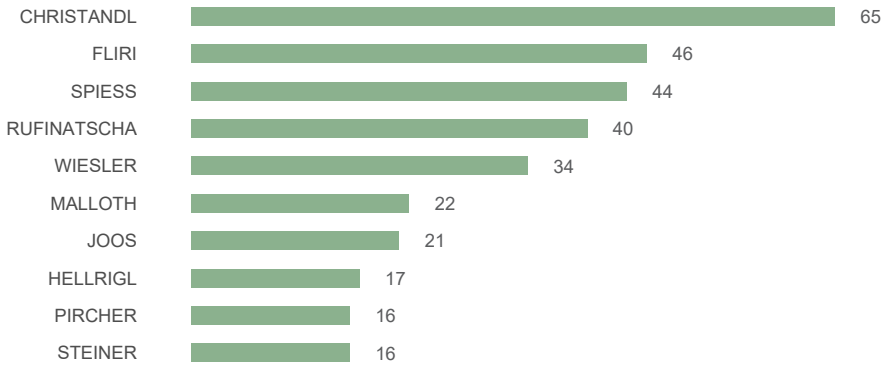

Die 10 häufigsten Namen nach Geschlecht - 2022

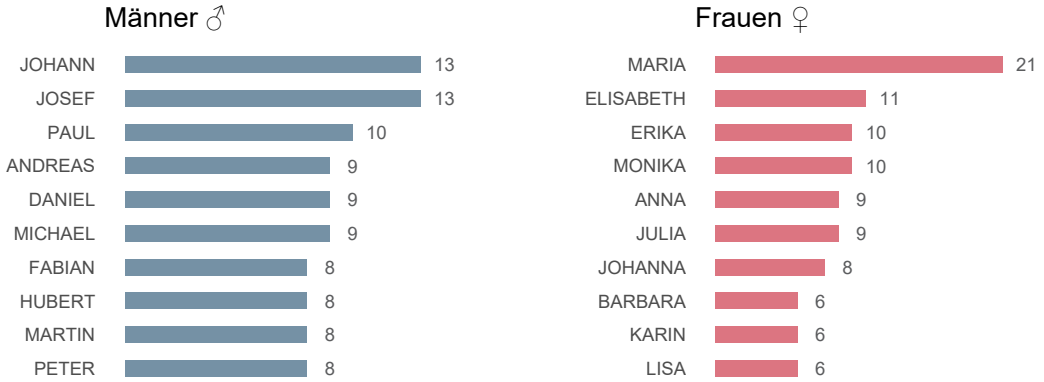

Die 50 häufigsten Babynamen - Generation Alpha (2015 - Heute)

Erwerbstätigkeit

Quelle: Amt für Arbeitsmarktbeobachtung

Übersicht nach Wohnort			
Unselbständig Beschäftigte	Männer	Frauen	Auspendler
232 (2022)	108 (2022)	123 (2022)	189 (2022)

Unselbständig Beschäftigte nach Altersklassen (Wohnort) - 1998-2022

prozentuelle Verteilung

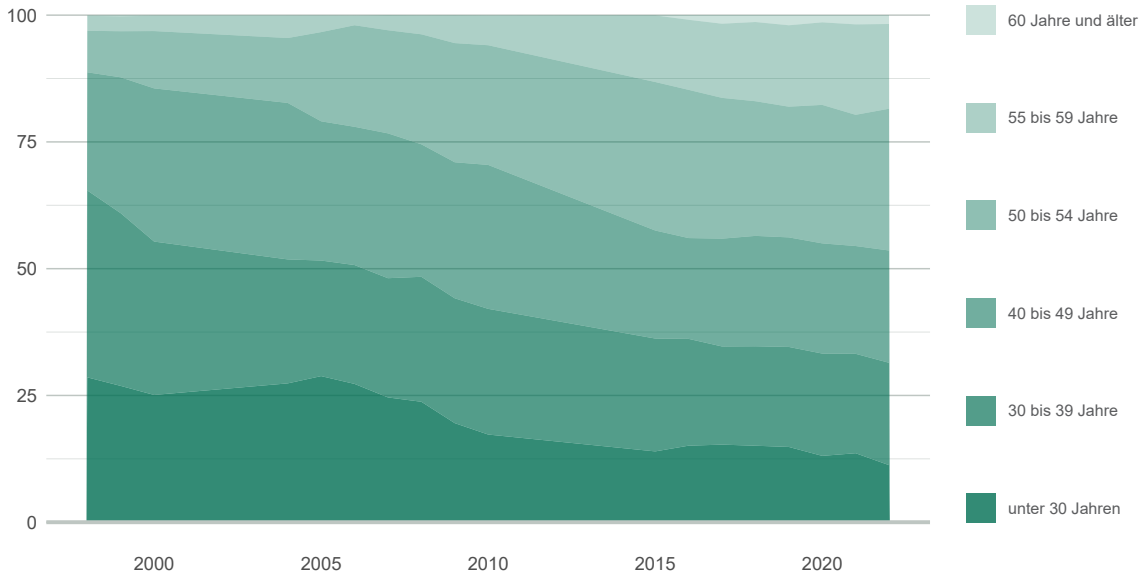

Übersicht nach Arbeitsort			
Unselbständig Beschäftigte	Männer	Frauen	Einpendler
103 (2022)	52 (2022)	51 (2022)	61 (2022)

Ein- und Auspendler - 1998-2022

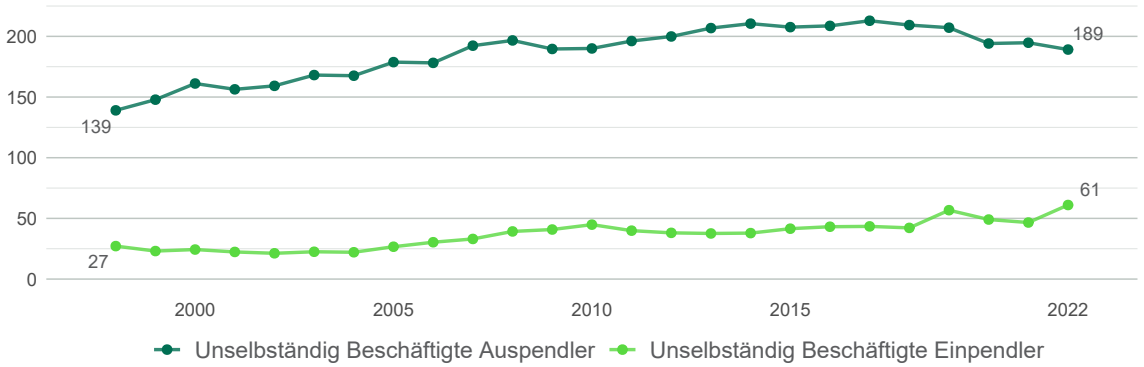

III Wirtschaft und Unternehmen

Unternehmen und Institutionen

Quelle: ISTAT, ASTAT, ASIA

Unternehmen	Arbeitsstätten	Beschäftigte
41	44	113
(2021)	(2020)	(2020)

Unternehmen je Wirtschaftssektor - 2021

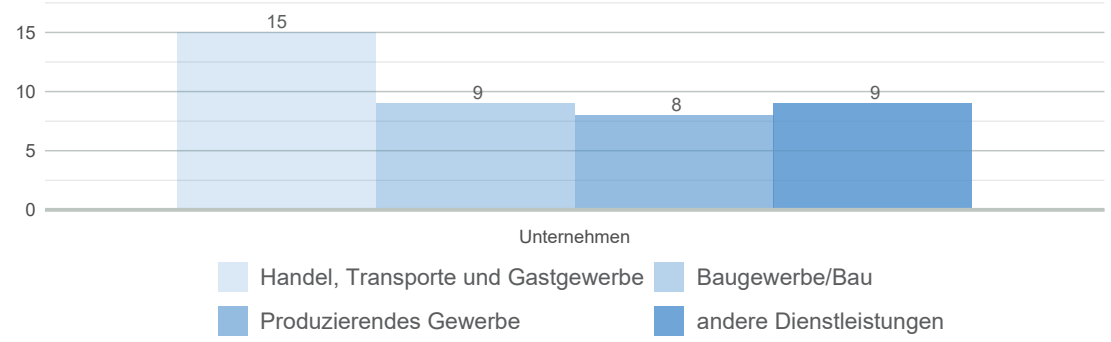

Beschäftigte je Wirtschaftssektor - 2011-2020

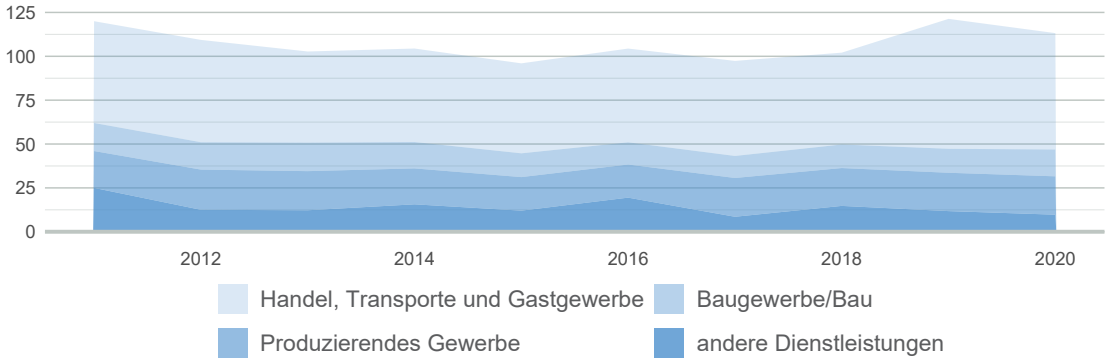

Non-Profit-Organisationen

Quellen: ISTAT, ASTAT

Non-Profit-Organisationen	Beschäftigte	Ehrenamtliche
14	2	339
(2011)	(2011)	(2011)

Tourismus

Quelle: ASTAT

Ankünfte	Nächtigungen	mittlere Aufenthaltsdauer Tage
7.566 (2022)	32.722 (2022)	4 (2022)

Nächtigungen nach Sommer/Winter - 1990-2022

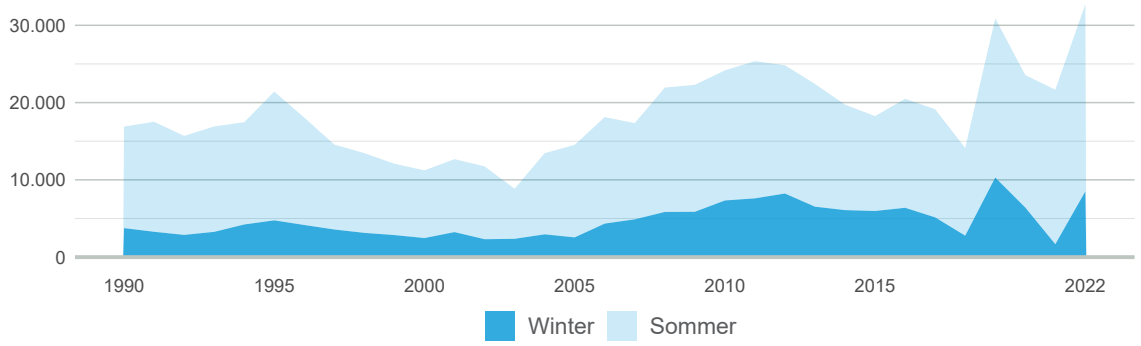

Nächtigungen nach Herkunftsland - 2022

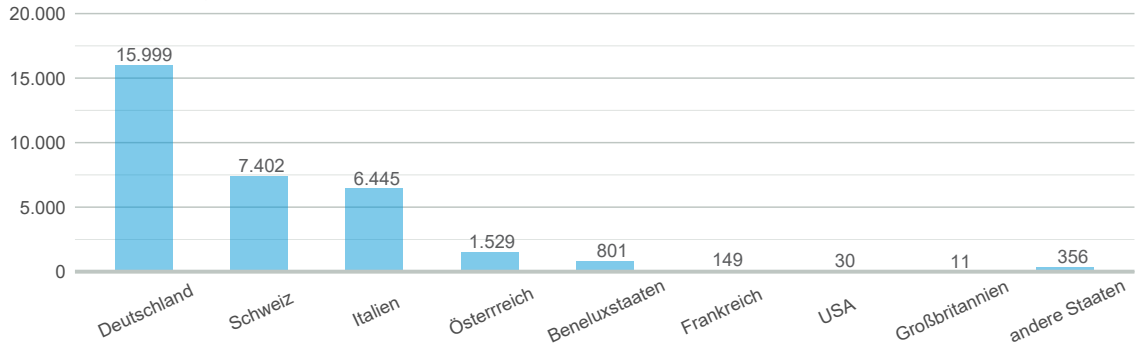

Betriebe	Betten	Zimmer
10 (2022)	188 (2022)	90 (2022)

Anzahl der Beherbergungsbetriebe nach Betriebsart

gastgewerbliche Betriebe
1990-2022

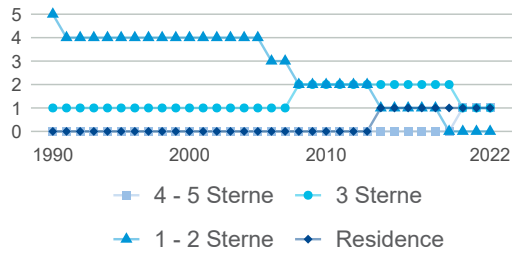

nicht gastgewerbliche Betriebe
1990-2022

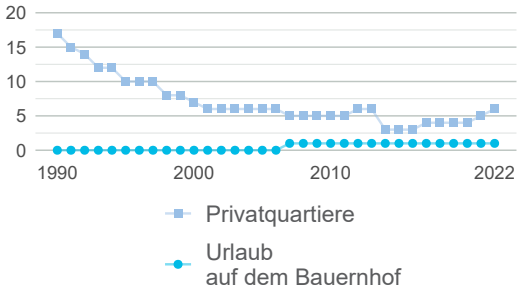

Bruttoauslastung
1990-2022
%

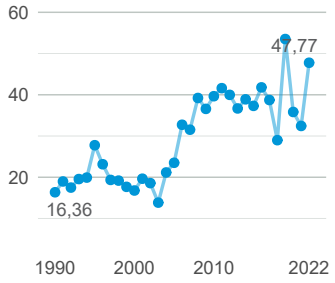

Tourismusintensität
1990-2022
Nächtigungen je 1.000 Einw.

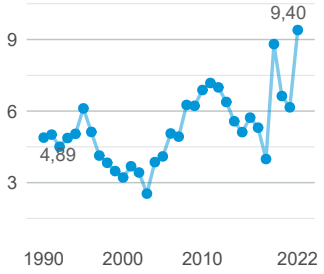

Beherbergungskapazität
1990-2022
Index

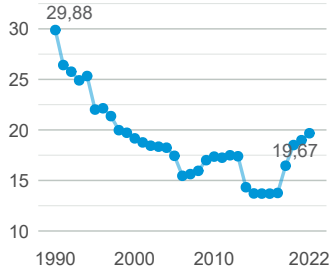

Einkommen und Löhne

Quelle: NISF, Auwertung: ASTAT

Jahresbruttoentlohnung in der Privatwirtschaft Arbeitsort	Jahresbruttoentlohnung in der Privatwirtschaft Wohnort	Renteneinkommen insgesamt
Median in Euro	Median in Euro	Median in Euro
26.493	24.829	11.228
(2021)	(2021)	(2021)

Jahresbruttoentlohnung in der Privatwirtschaft nach Arbeitszeit - 2021
Median in Euro

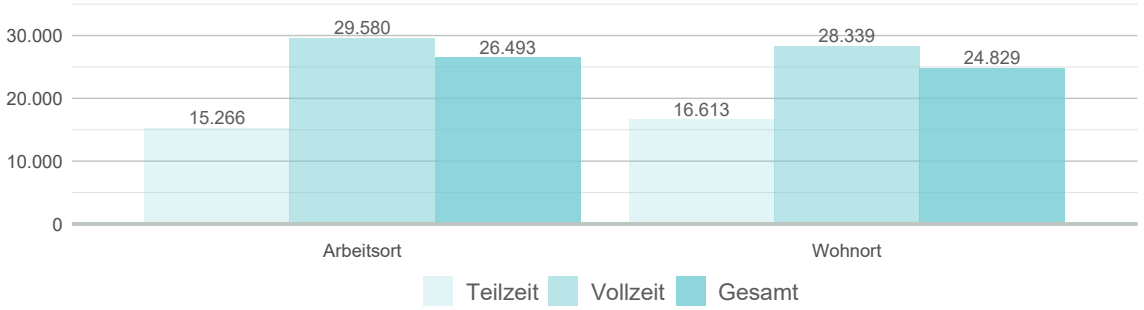

Bautätigkeit und Wohnungen

Die folgenden Werte beziehen sich auf die ausgestellten Baugenehmigungen.

Quelle: ASTAT, vorläufige Daten

Wohngebäude		Nicht-Wohngebäude		Insgesamt	
Anzahl	m^3	Anzahl	m^3	Anzahl	m^3
1	60	0	0	1	60
(2022)	(2022)	(2022)	(2022)	(2022)	(2022)

Wohn- und Nicht-Wohngebäude - 1995-2022

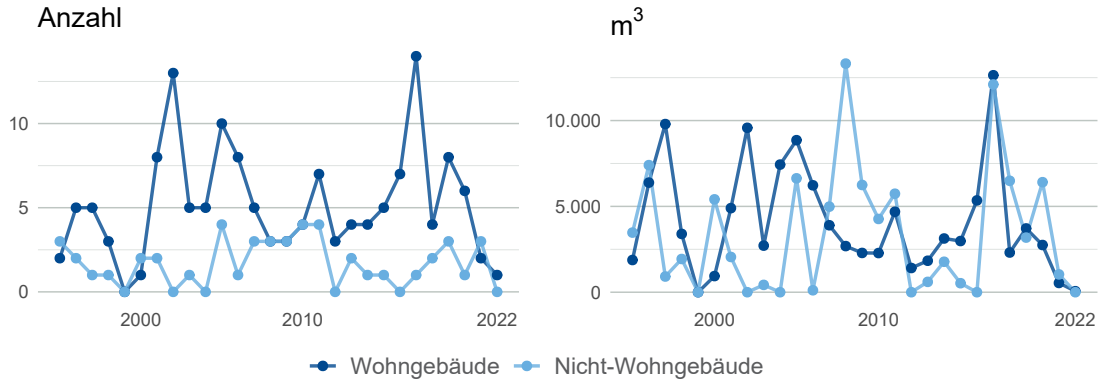

Wohn- und Nicht-Wohngebäude in den verschiedenen Bauzonen - 2022

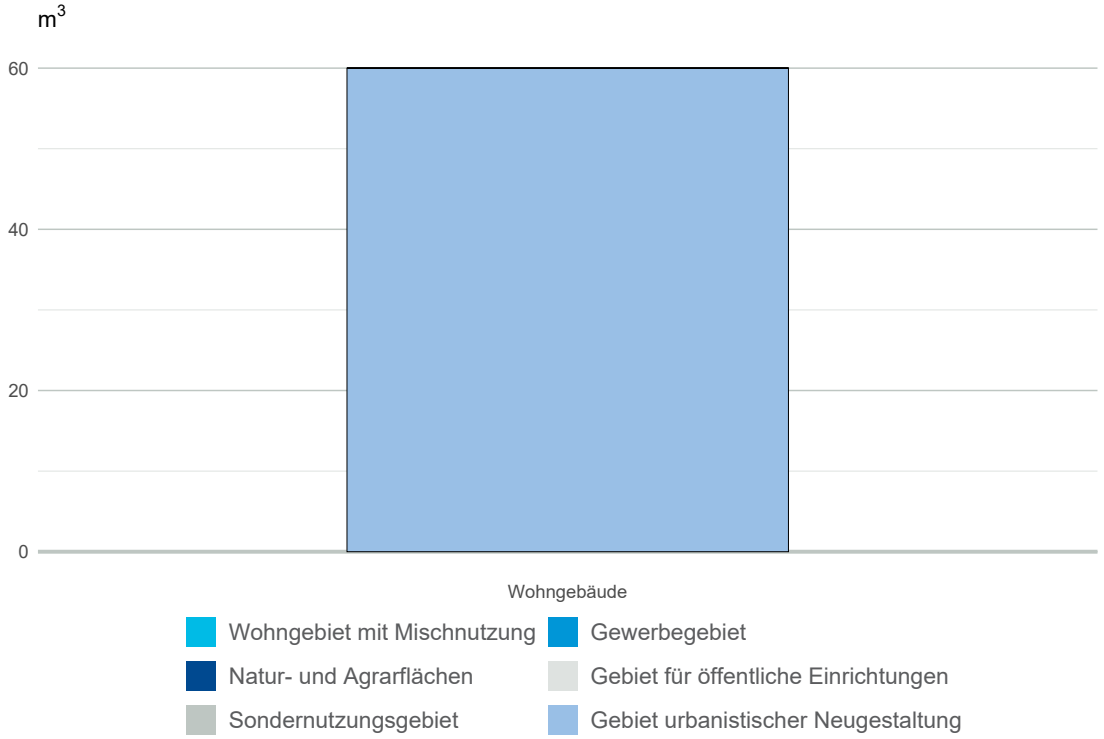

IV Verwaltung, Recht und Politik

öffentliche Haushalte

kassenmäßige Beträge

Quelle: ASTAT

Einnahmen Insgesamt	Einnahmen Veränderung zum Vorjahr	Ausgaben Insgesamt	Ausgaben Veränderung zum Vorjahr
Tausend Euro	%	Tausend Euro	%
5.878	5,7	6.414	32,2
(2022)	(2022)	(2022)	(2022)

Einnahmen 2022

Tausend Euro

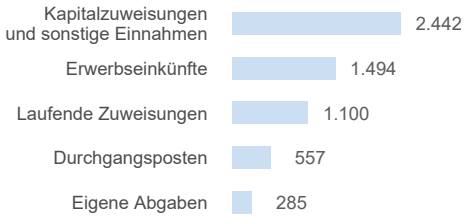

Ausgaben 2022

Tausend Euro

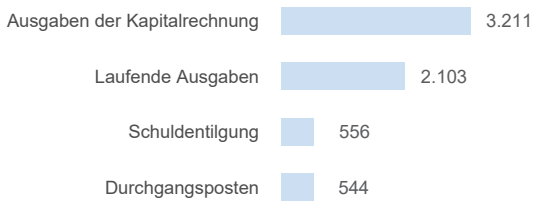

Laufende und Kapitalausgaben nach funktionaler Gliederung - 2022

Tausend Euro

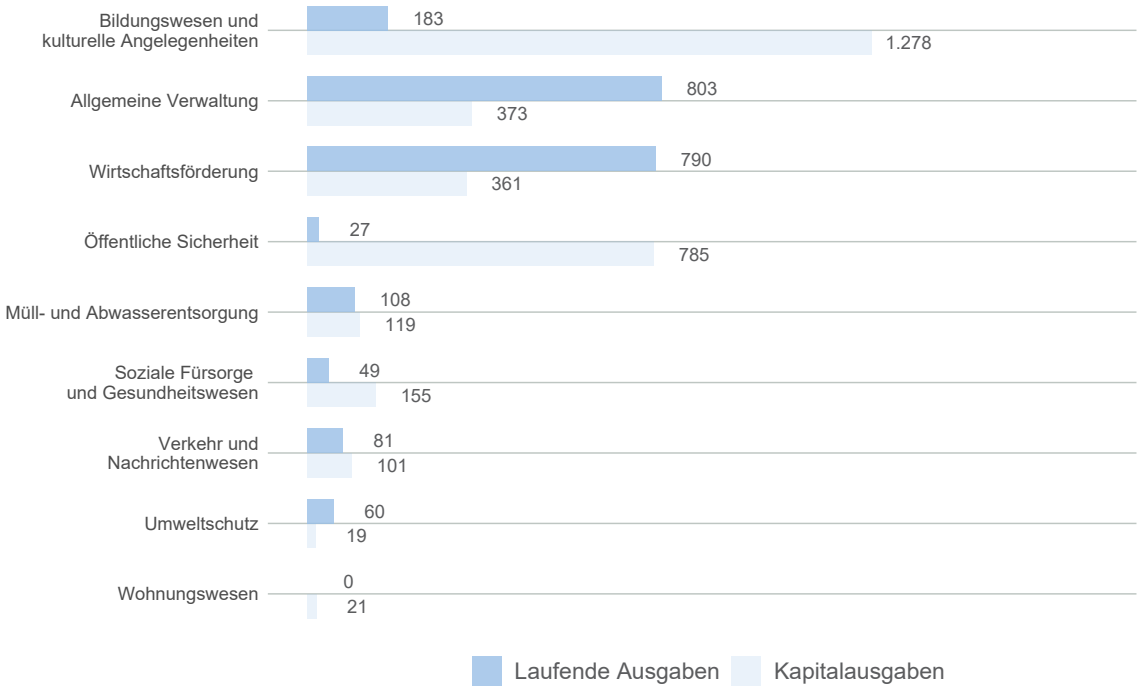

Glossar

Erklärungen und Definitionen zu den verwendeten Begriffen finden Sie im allgemeinen Glossar des Landesinstituts für Statistik (ASTAT).

Glossar

https://astat.provinz.bz.it/de/glossar.asp

Das Glossar enthält die Definitionen der wichtigsten Begriffe, die in den Publikationen und Datenbanken des ASTAT verwendet werden. Die Einträge sind thematisch geordnet und zweisprachig (Deutsch-Italienisch) verfügbar.

Weiterführende Informationen

Noch mehr Statistiken zu Ihrer Gemeinde und im Allgemeinen finden Sie in folgenden Produkten.

Website des Landesinstitut für Statistik (ASTAT)

https://astat.provinz.bz.it

Die statistische Information bildet die Grundlage von Entscheidungsprozessen: Sie ist gleichzeitig ein unverzichtbares Instrument zur historischen Dokumentation und zur Gegenwartsbeschreibung.

Statistikatlas

https://statistics-astat.provinz.bz.it/atlas/de/atlas.html

Der Statistikatlas ist eine Sammlung von interaktiven Karten zu verschiedenen Themen. Die Daten können schnell recherchiert und auf unterschiedlichen geografischen Ebenen dargestellt werden.

Gemeindedatenblatt

https://astat.provinz.bz.it/de/datenbanken-gemeindedatenblatt.asp

Das Gemeindedatenblatt beinhaltet eine umfassende Datensammlung über Südtirol. Die Informationen sind aufgeschlüsselt nach Gemeinden, Bezirksgemeinschaften und Sanitätsbetrieben.

Arbeitsmarkt Compact - Ein Gebiet. Eine Seite. Alle Daten.

https://www.provinz.bz.it/arbeit-wirtschaft/arbeit/statistik/arbeitsmarkt-compact.asp

Das Arbeitsmarkt-Compact der Arbeitsmarktbeobachtung zeigt eine Übersicht des Arbeitsmarktes der einzelnen Gemeinden Südtirols. Dabei werden die wichtigsten Ein- u. Auspendlergebiete und Wirtschaftssektoren nach Wohn- und Arbeitsort der Arbeitnehmerinnen/Arbeitnehmer sowie die jährliche Veränderung zum Vorjahr dargestellt. Kompakt und übersichtlich auf einer Seite.