

AUTONOME
PROVINZ
BOZEN
SÜDTIROL




PROVINCIA
AUTONOMA DI
BOLZANO
ALTO ADIGE

astat

Istituto provinciale di statistica

Profilo statistico comunale


2° semestre 2023



Codice ISTAT

035

Gargazzone



Edito da: Istituto provinciale di statistica (ASTAT), 2023

Via Canonico Michael Gamper, 1, I-39100 Bolzano, Tel. 0471 41 84 03; Fax 0471 41 84 19

<https://astat.provincia.bz.it>, astat@provincia.bz.it

Copyright: Diffusione e utilizzazione dei dati, delle informazioni, delle tavole e dei grafici, anche con riproduzione parziale o totale del contenuto delle pubblicazioni e delle pagine, autorizzata soltanto con la citazione della fonte.

Indice

0	Generale	3
■	Articolazioni territoriali	3
I	Ambiente e territorio	3
■	Territorio e climatologia	3
II	Popolazione e aspetti sociali	4
■	Popolazione	4
■	Così si chiama Gargazzone	6
■	Lavoro	7
III	Economia e imprese	8
■	Imprese e istituzioni	8
■	Istituzioni non profit	8
■	Turismo	9
■	Redditi e retribuzioni	10
■	Edilizia e abitazioni	11
IV	Pubblica amministrazione, giustizia e politica	12
■	Finanze pubbliche	12
	Glossario	13
	Informazioni aggiuntive	13

0 Generale

Articolazioni territoriali

Comunità comprensoriale
Burgraviato

Comprensorio sanitario
Merano

Comprensorio statistico
Merano-Silandro



I Ambiente e territorio

Territorio e climatologia

Fonti: ISTAT, ASTAT, Anagrafe dei comuni

Superficie territoriale

km²
4,9
(2023)

Altitudine s.l.m

m
267
(2023)

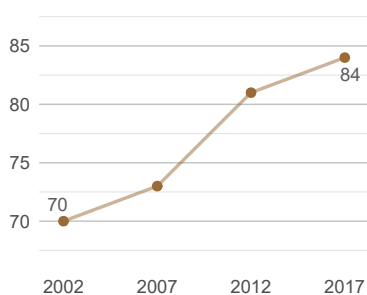
Abitanti per km²

dati provvisori
361,2
(2022)

Grado di insediamento

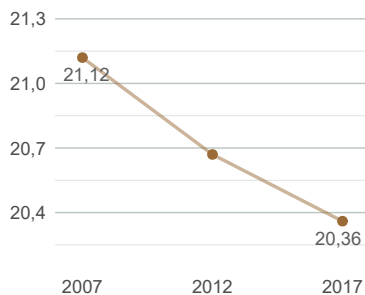
%
16,98
(2017)

Superficie insediata
2002-2017
ettari



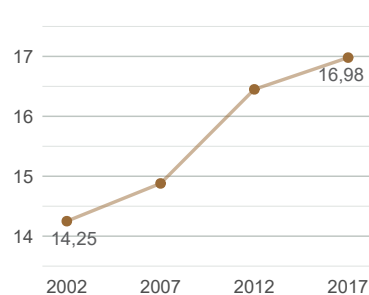
Densità insediativa
2007-2017

Abitanti per superf. insed. in ettari



Grado di insediamento
2002-2017

%



II Popolazione e aspetti sociali

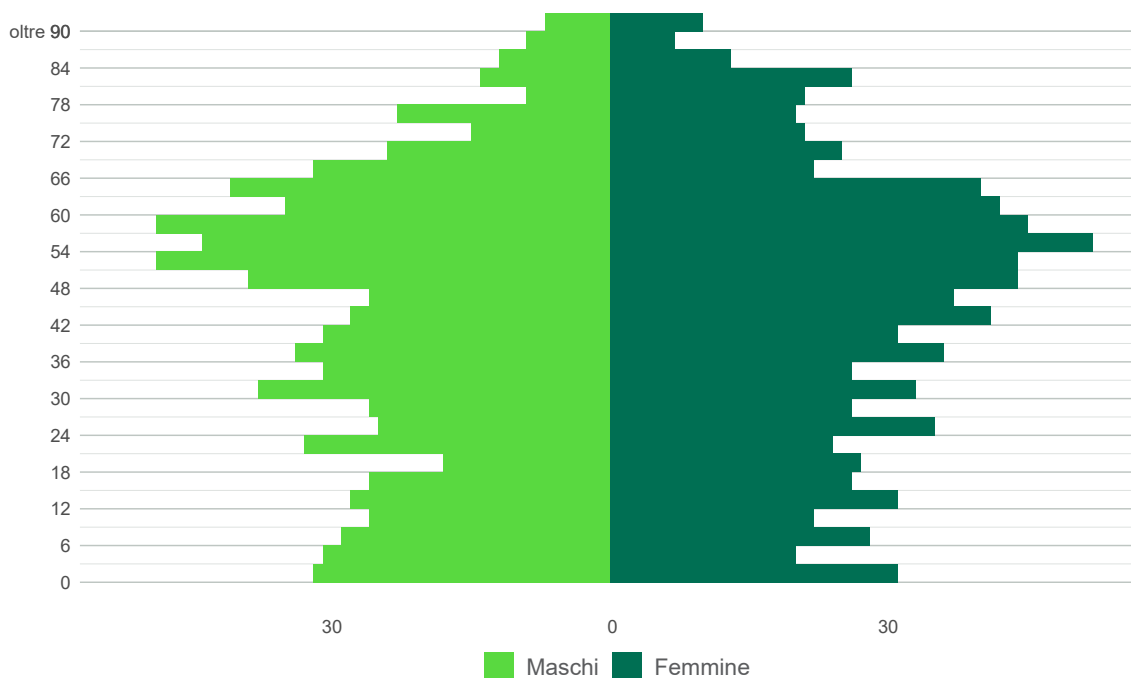
■ Popolazione

Fonte: Anagrafe dei comuni, elaborazione ASTAT. I movimenti demografici (cancellazioni, iscrizioni, nascite, decessi) si riferiscono ai dati provvisori della statistica ufficiale della popolazione dell'ISTAT. I dati sulla distribuzione dei gruppi linguistici derivano dai censimenti linguistici dei rispettivi anni.

Popolazione totale	Stranieri residenti	Ampiezza media delle famiglie	Persone che vivono da sole
1.770 (2022)	8,5 (2022) %	2,3 (2022) Persone	14,2 (2022) %

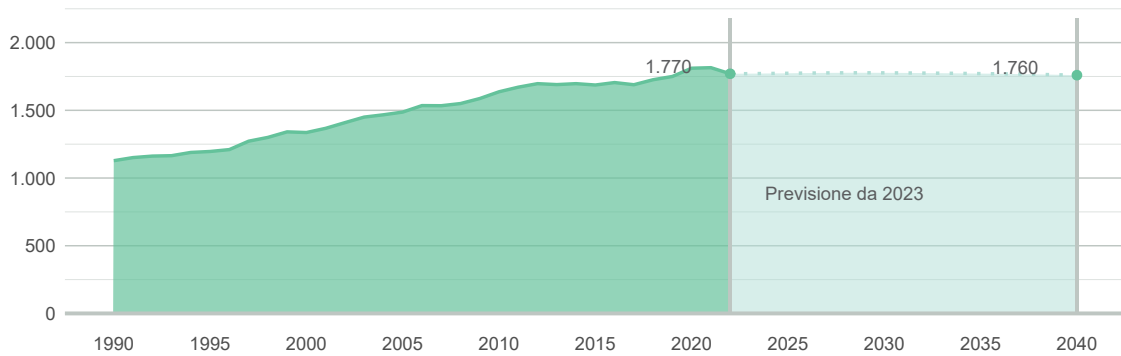
Piramide della popolazione - 2022

Raggruppamento per classi di 3 anni, in modo da garantire il segreto statistico



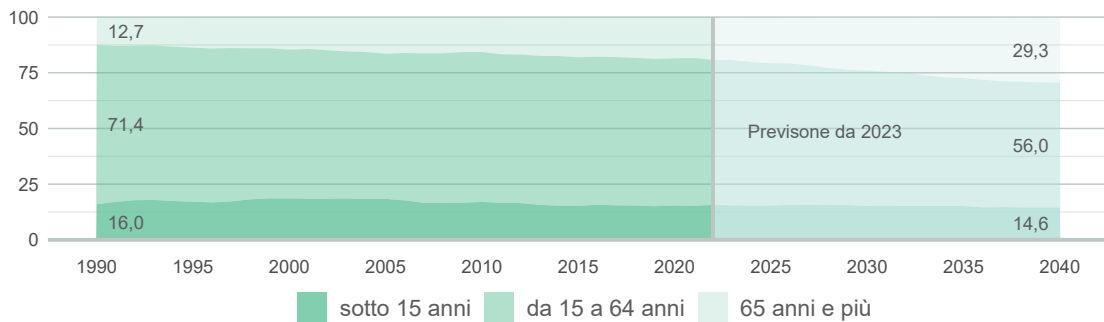
Cancellazioni dati provvisori	Iscrizioni dati provvisori	Nascite dati provvisori	Decessi dati provvisori
104 (2022)	61 (2022)	16 (2022)	17 (2022)

Evoluzione demografica - 1990-2040



Evoluzione demografica per classe di età - 1990-2040

Composizione percentuale



Gruppo linguistico
tedesco

%
78,68
(2011)

Gruppo linguistico
italiano

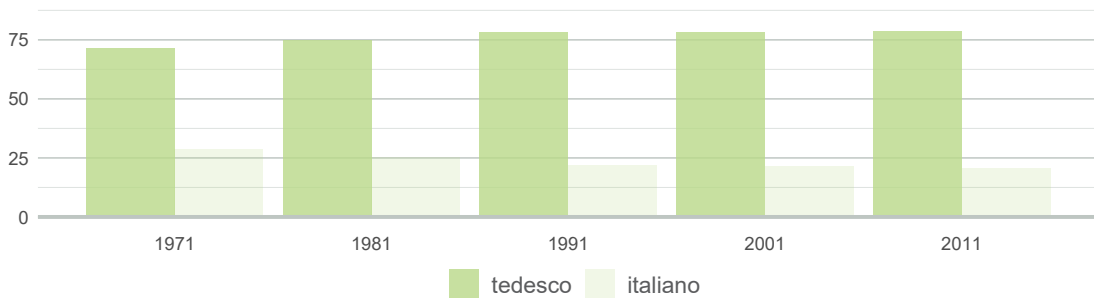
%
20,33
(2011)

Gruppo linguistico
ladino

%
0,99
(2011)

Gruppi linguistici - 1971-2011

Quota percentuale dei gruppi linguistici più del 10% in almeno uno degli anni esaminati

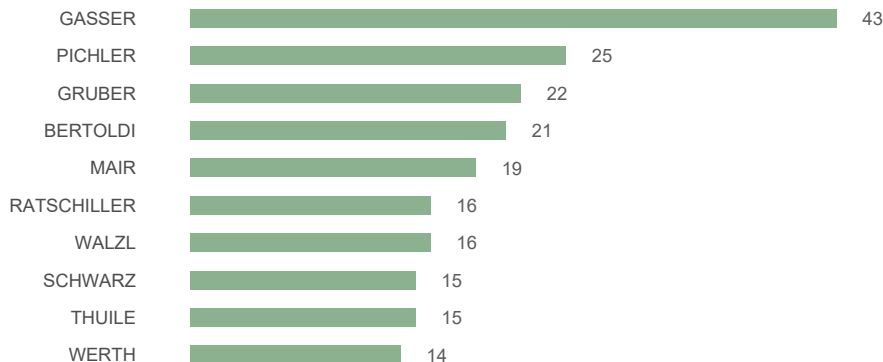


Così si chiama Gargazzone

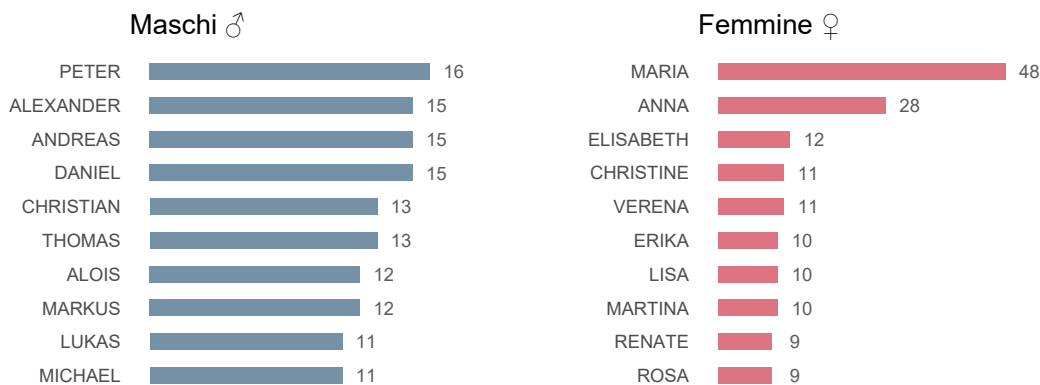
Fonte: ASTAT, elaborazione dei registri anagrafici comunali

Cognome più diffuso	Nome femminile più diffuso	Nome maschile più diffuso	Nome di bambini più diffuso Generazione alpha (2015 - oggi)
GASSER (2022, 43)	MARIA (2022, 48)	PETER (2022, 16)	ALEXANDER (3)

I 10 cognomi più diffusi - 2022



I 10 nomi più diffusi per sesso - 2022



I 50 nomi di bambini più diffusi - Generazione alpha (2015 - oggi)



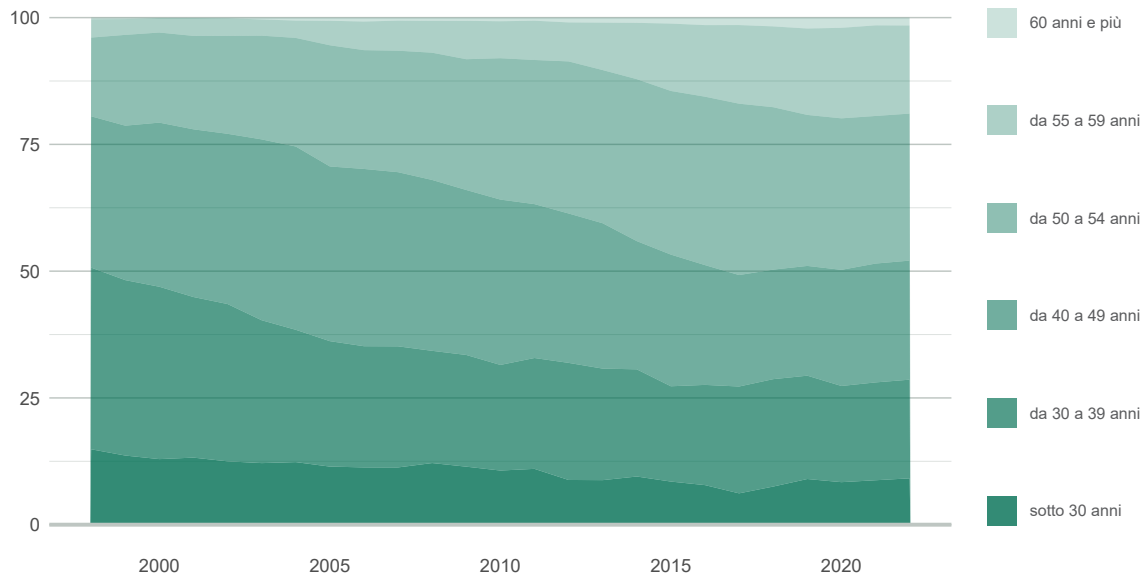
Lavoro

Fonte: Ufficio osservazione mercato del lavoro

Panoramica per dimora			
Occupazione dipendente	Uomini	Donne	Pendolari in uscita
719 (2022)	356 (2022)	363 (2022)	636 (2022)

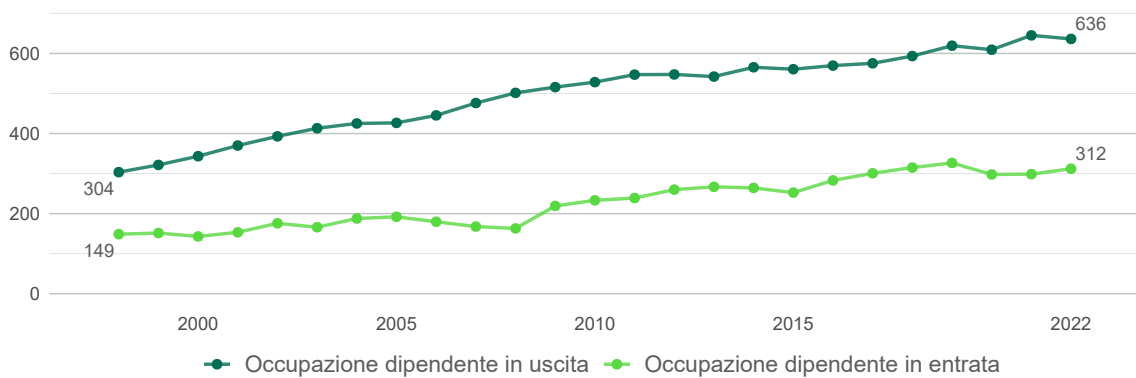
Occupazione dipendente per classi di età (dimora) - 1998-2022

Composizione percentuale



Panoramica per luogo di lavoro			
Occupazione dipendente	Uomini	Donne	Pendolari in entrata
395 (2022)	257 (2022)	137 (2022)	312 (2022)

Pendolari in entrata e uscita - 1998-2022



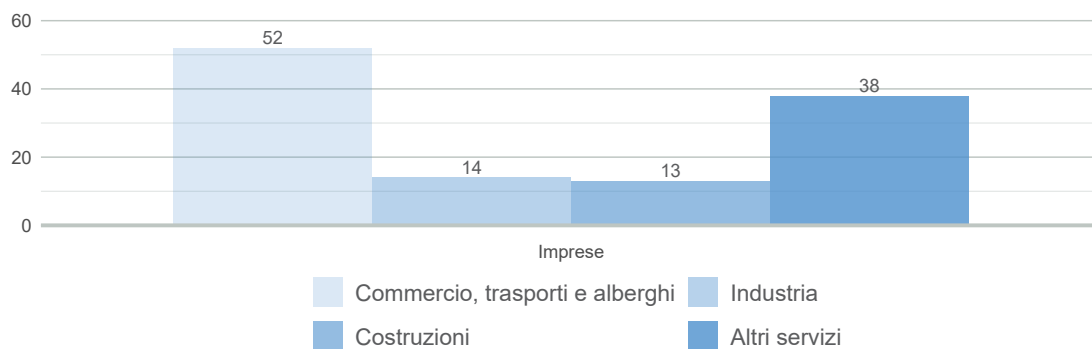
III Economia e imprese

■ Imprese e istituzioni

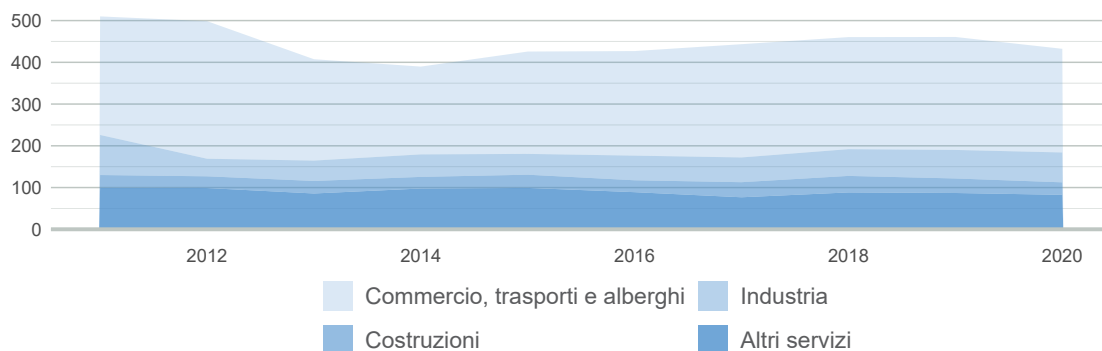
Fonti: ISTAT, ASTAT, ASIA

Imprese 117 (2021)	Unità locali 135 (2020)	Addetti 432 (2020)
--	---	--

Imprese per settore economico - 2021



Addetti per settore economico - 2011-2020



■ Istituzioni non profit

Fonti: ISTAT, ASTAT

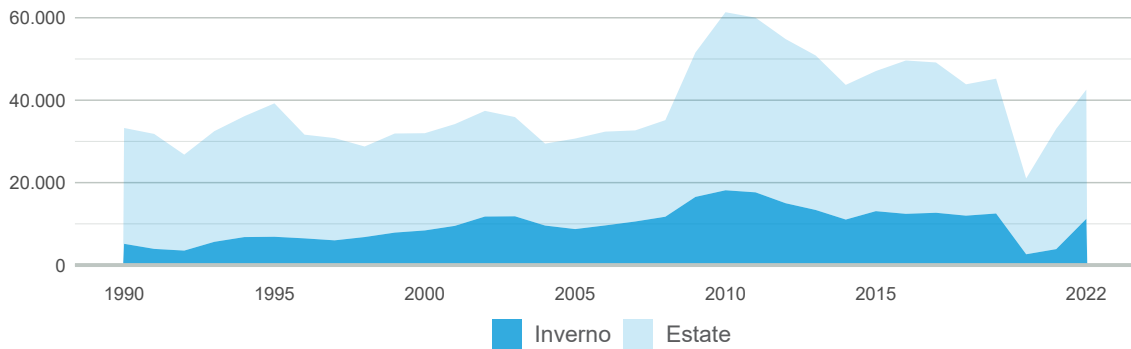
Istituzioni non profit 13 (2011)	Addetti 1 (2011)	Volontari 307 (2011)
--	--------------------------------------	--

Turismo

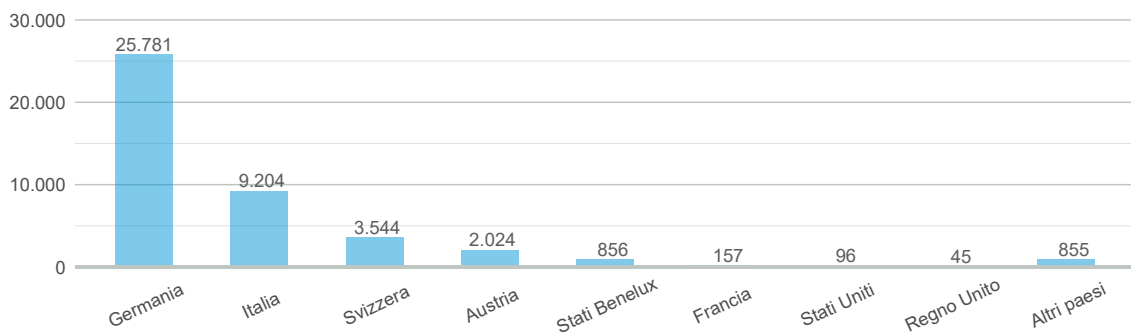
Fonte: ASTAT

Arrivi	Presenze	Permanenza media
9.086 (2022)	42.562 (2022)	Giorni 5 (2022)

Presenze per estate/inverno - 1990-2022

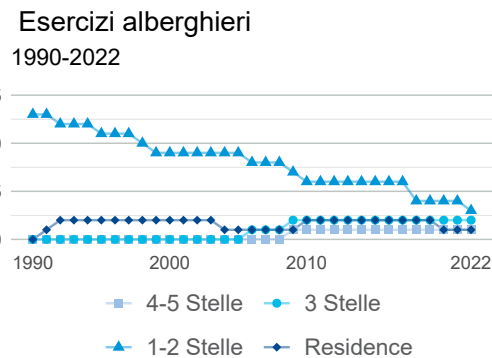


Presenze per paese di provenienza - 2022

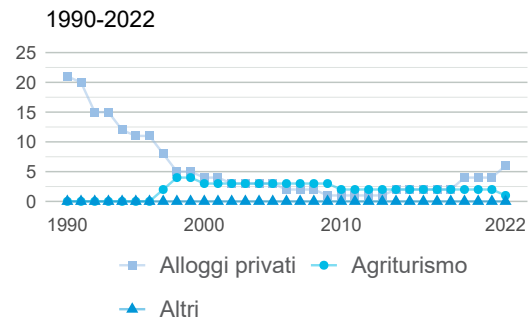


Esercizi	Letti	Camere
15 (2022)	297 (2022)	143 (2022)

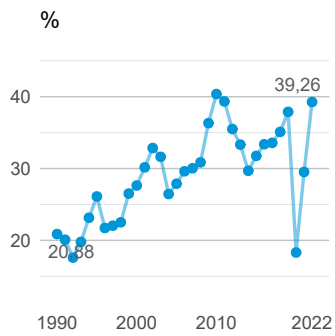
Esercizi ricettivi per tipologia d'esercizio



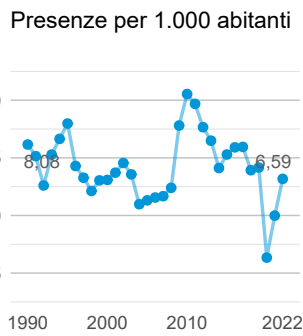
Esercizi extralberghieri



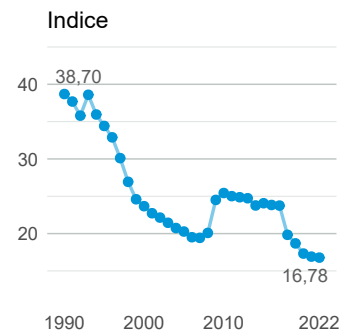
Utilizzo di posti letto lordo
1990-2022



Intensità turistica
1990-2022



Capacità ricettiva
1990-2022



■ Redditi e retribuzioni

Fonte: INPS, elaborazione ASTAT

Retribuzione annuale lorda
nel settore privato
luogo di lavoro

Valore mediano in euro

27.900
(2021)

Retribuzione annuale lorda
nel settore privato
luogo di residenza

Valore mediano in euro

29.448
(2021)

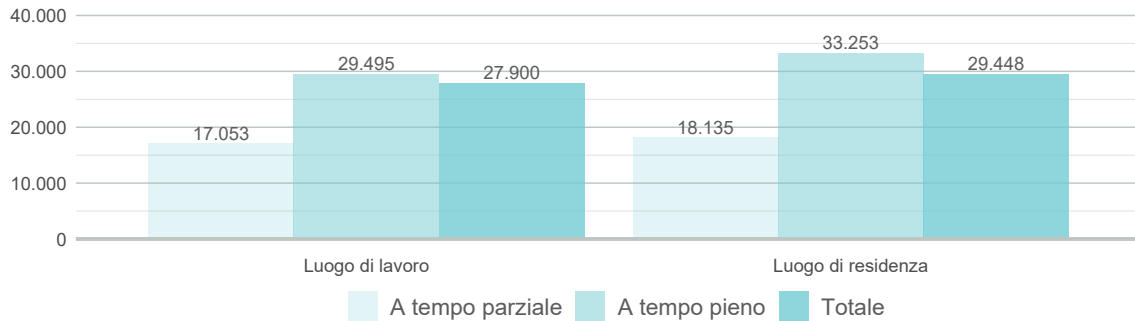
Reddito da pensioni
totale

Valore mediano in euro

18.519
(2021)

Retribuzione annuale lorda nel settore privato per orario - 2021

Valore mediano in euro

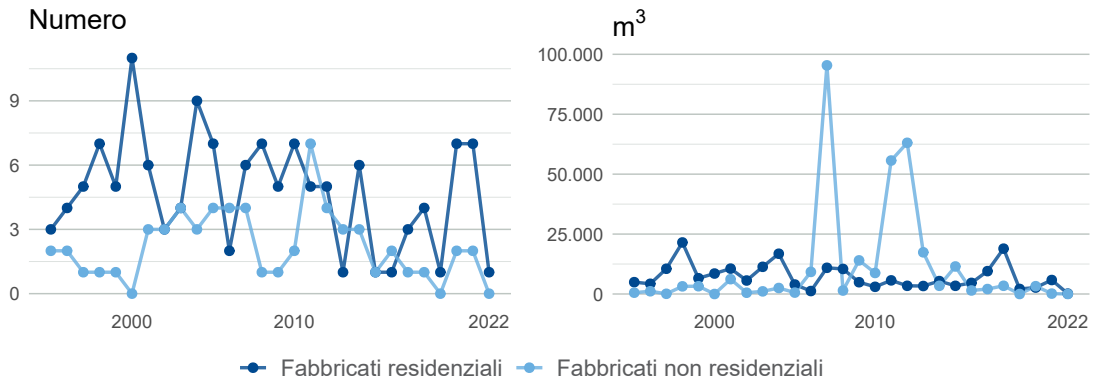


■ Edilizia e abitazioni

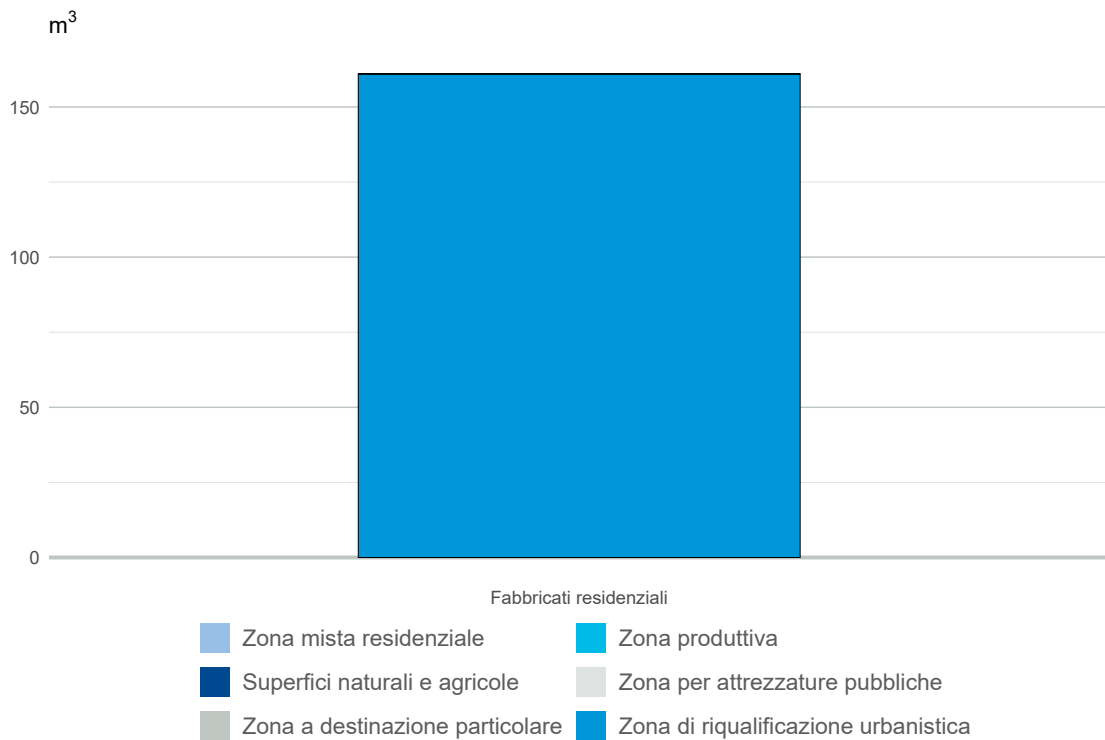
Fonte: ASTAT, dati provvisori

Fabbricati residenziali		Fabbricati non residenziali		Totale	
Numero	m ³	Numero	m ³	Numero	m ³
1	161	0	0	1	161
(2022)	(2022)	(2022)	(2022)	(2022)	(2022)

Fabbricati residenziali e non residenziali - 1995-2022



Fabbricati residenziali e non residenziali per zona edilizia - 2022



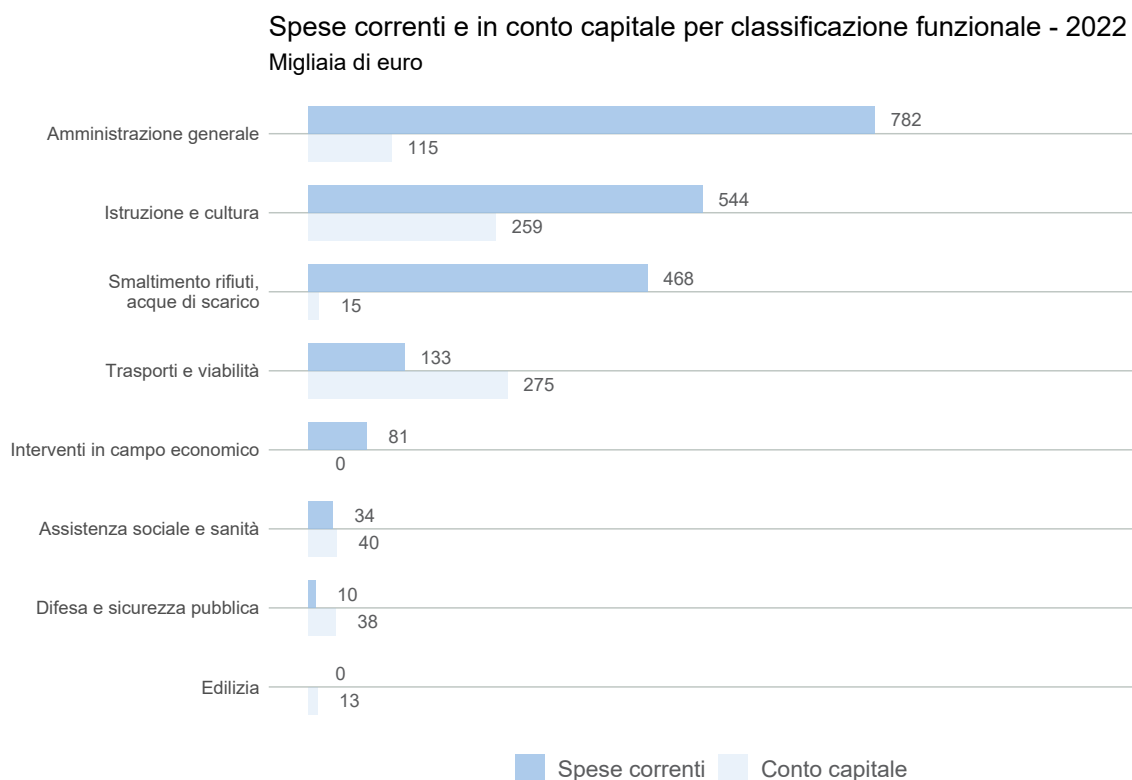
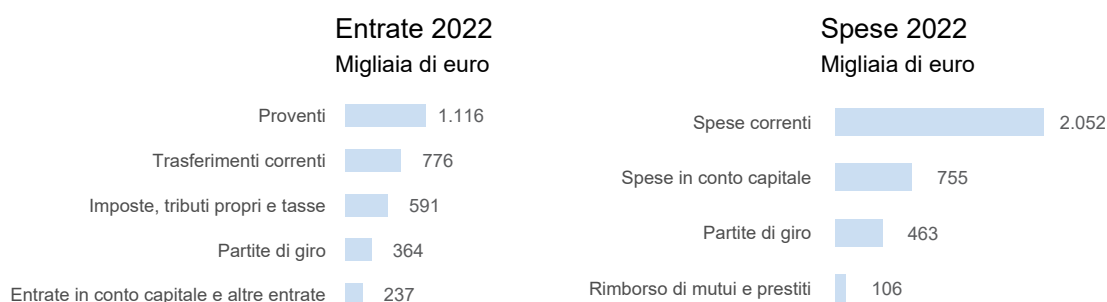
IV Pubblica amministrazione, giustizia e politica

Finanze pubbliche

Dati di cassa


Fonte: ASTAT

Totale entrate	Entrate variazione rispetto all'anno precedente	Totale spese	Spese variazione rispetto all'anno precedente
Migliaia di euro	%	Migliaia di euro	%
3.084 (2022)	-18,6 (2022)	3.376 (2022)	10,9 (2022)



Glossario

Le spiegazioni e le definizioni dei termini utilizzati sono contenute nel glossario dell'Istituto provinciale di statistica (ASTAT).



Glossario

<https://astat.provincia.bz.it/it/glossario.asp>

Il glossario contiene le definizioni dei principali termini usati nelle pubblicazioni e banche dati dell'ASTAT. Le voci sono raggruppate per tema e disponibili in versione bilingue (italiano-tedesco).

Informazioni aggiuntive


Ulteriori statistiche sul Vostro comune e di carattere generale sono disponibili sulle seguenti pagine.



Sito web Istituto provinciale di statistica (ASTAT)

<https://astat.provincia.bz.it/it>

L'informazione statistica costituisce non solo la base di ogni processo decisionale, ma anche un indispensabile patrimonio culturale sia per la memoria storica, sia per i riferimenti d'attualità.



Atlante statistico

<https://statistics-astat.provincia.bz.it/atlas/it/atlas.html>


L' Atlante statistico è una raccolta di carte interattive tematiche. La navigazione fra i dati è veloce e consente la visualizzazione a diversi livelli di aggregazione geografica.



Dati comunali

<https://astat.provincia.bz.it/it/banche-dati-comunali.asp>

La banca dati "Dati comunali" rappresenta un'ampia raccolta di informazioni relative alla provincia di Bolzano a carattere comunale, comprensoriale e a livello di aziende sanitarie locali.



Mercato del lavoro Compact - Un territorio. Un foglio. Tutti i dati.

<https://www.provincia.bz.it/lavoro-economia/lavoro/statistiche/mercato-lavoro-compact.asp>

Il Mercato del lavoro Compact dell'Osservatorio del mercato del lavoro mostra una panoramica del mercato del lavoro nei singoli comuni dell'Alto Adige. In una sola pagina vengono presentati i principali territori di afflusso/deflusso dei pendolari, i settori economici dove lavorano gli occupati dipendenti (distinti in base al loro luogo di provenienza/destinazione), nonché la variazione di tali dati rispetto all'anno precedente.