



AUTONOME
PROVINZ
BOZEN
SÜDTIROL




PROVINCIA
AUTONOMA DI
BOLZANO
ALTO ADIGE

astat

Istituto provinciale di statistica

Profilo statistico comunale


2° semestre 2023



Codice ISTAT

065

Ponte Gardena



Edito da: Istituto provinciale di statistica (ASTAT), 2023

Via Canonico Michael Gamper, 1, I-39100 Bolzano, Tel. 0471 41 84 03; Fax 0471 41 84 19

<https://astat.provincia.bz.it>, astat@provincia.bz.it

Copyright: Diffusione e utilizzazione dei dati, delle informazioni, delle tavole e dei grafici, anche con riproduzione parziale o totale del contenuto delle pubblicazioni e delle pagine, autorizzata soltanto con la citazione della fonte.

Indice

0	Generale	3
■	Articolazioni territoriali	3
I	Ambiente e territorio	3
■	Territorio e climatologia	3
II	Popolazione e aspetti sociali	4
■	Popolazione	4
■	Così si chiama Ponte Gardena	6
■	Lavoro	7
III	Economia e imprese	8
■	Imprese e istituzioni	8
■	Istituzioni non profit	8
■	Turismo	9
■	Redditi e retribuzioni	10
■	Edilizia e abitazioni	11
IV	Pubblica amministrazione, giustizia e politica	12
■	Finanze pubbliche	12
	Glossario	13
	Informazioni aggiuntive	13

0 Generale

Articolazioni territoriali

Comunità comprensoriale
Valle Isarco

Comprensorio sanitario
Bressanone

Comprensorio statistico
Bolzano



I Ambiente e territorio

Territorio e climatologia

Fonti: ISTAT, ASTAT, Anagrafe dei comuni

Superficie territoriale

km²
2,33
(2023)

Altitudine s.l.m

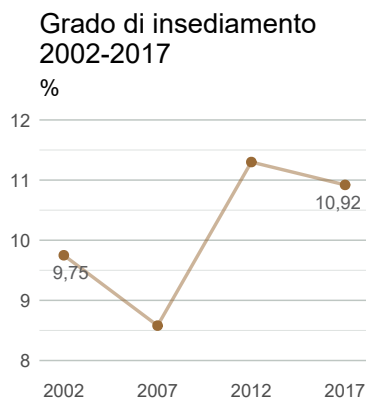
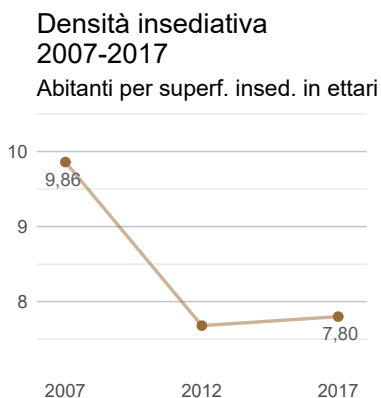
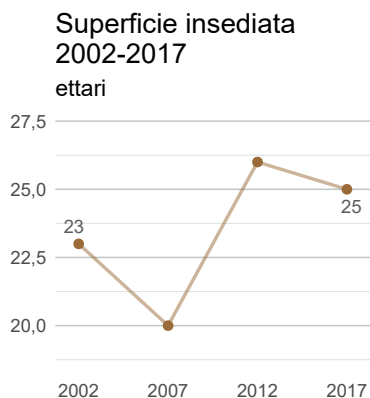
m
470
(2023)

Abitanti per km²

dati provvisori
86,3
(2022)

Grado di insediamento

%
10,92
(2017)



II Popolazione e aspetti sociali

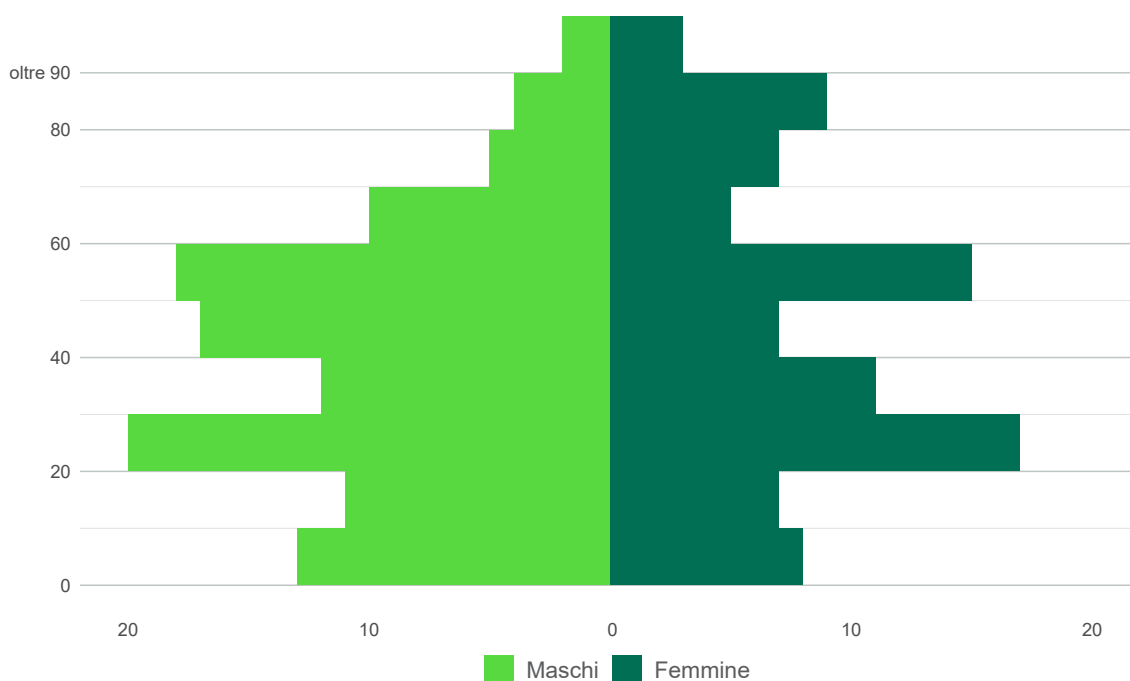
■ Popolazione

Fonte: Anagrafe dei comuni, elaborazione ASTAT. I movimenti demografici (cancellazioni, iscrizioni, nascite, decessi) si riferiscono ai dati provvisori della statistica ufficiale della popolazione dell'ISTAT. I dati sulla distribuzione dei gruppi linguistici derivano dai censimenti linguistici dei rispettivi anni.

Popolazione totale	Stranieri residenti %	Ampiezza media delle famiglie Persone	Persone che vivono da sole %
201 (2022)	15,4 (2022)	2,1 (2022)	23,9 (2022)

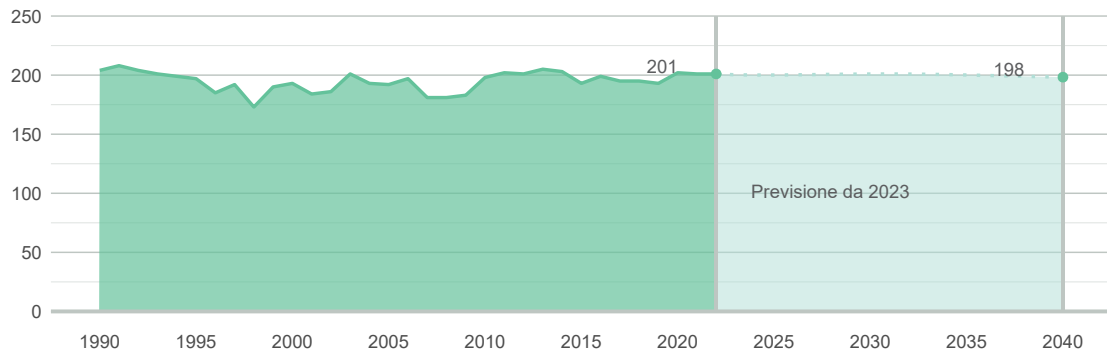
Piramide della popolazione - 2022

Raggruppamento per classi di 10 anni, in modo da garantire il segreto statistico



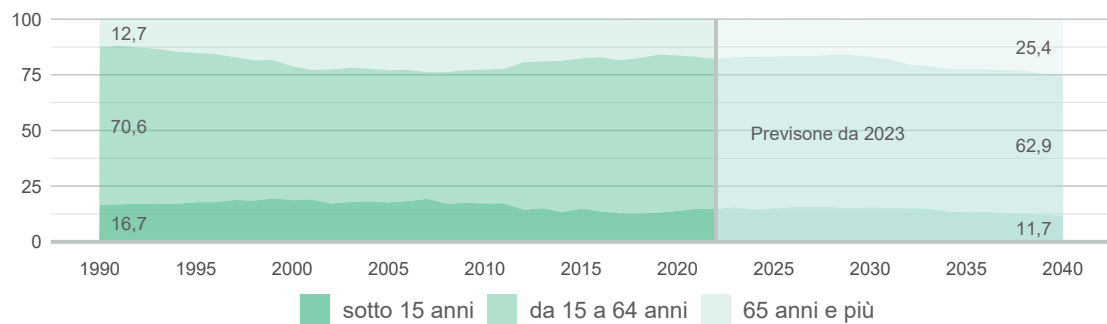
Cancellazioni dati provvisori	Iscrizioni dati provvisori	Nascite dati provvisori	Decessi dati provvisori
23 (2022)	20 (2022)	2 (2022)	1 (2022)

Evoluzione demografica - 1990-2040



Evoluzione demografica per classe di età - 1990-2040

Composizione percentuale



Gruppo linguistico tedesco

%
81,40
(2011)

Gruppo linguistico italiano

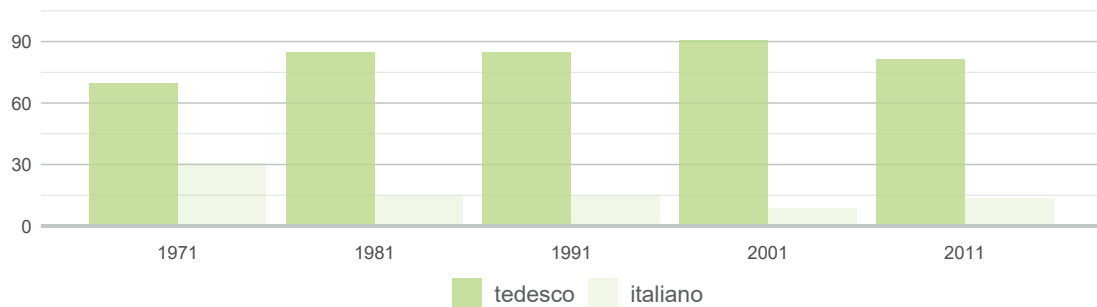
%
13,37
(2011)

Gruppo linguistico ladino

%
5,23
(2011)

Gruppi linguistici - 1971-2011

Quota percentuale dei gruppi linguistici più del 10% in almeno uno degli anni esaminati

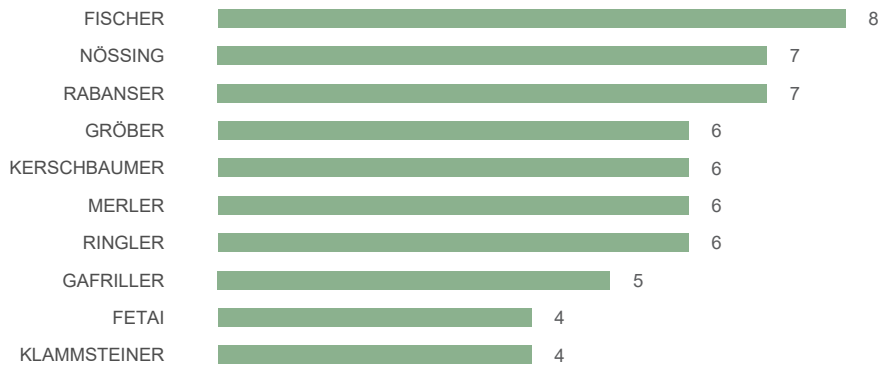


■ Così si chiama Ponte Gardena

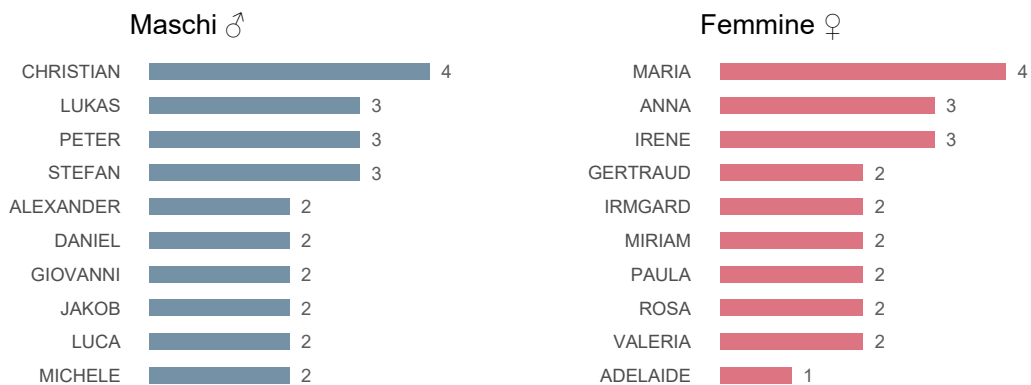
Fonte: ASTAT, elaborazione dei registri anagrafici comunali

Cognome più diffuso	Nome femminile più diffuso	Nome maschile più diffuso	Nome di bambini più diffuso Generazione alpha (2015 - oggi)
FISCHER (2022, 8)	MARIA (2022, 4)	CHRISTIAN (2022, 4)	AARON (1)

I 10 cognomi più diffusi - 2022



I 10 nomi più diffusi per sesso - 2022



I 50 nomi di bambini più diffusi - Generazione alpha (2015 - oggi)



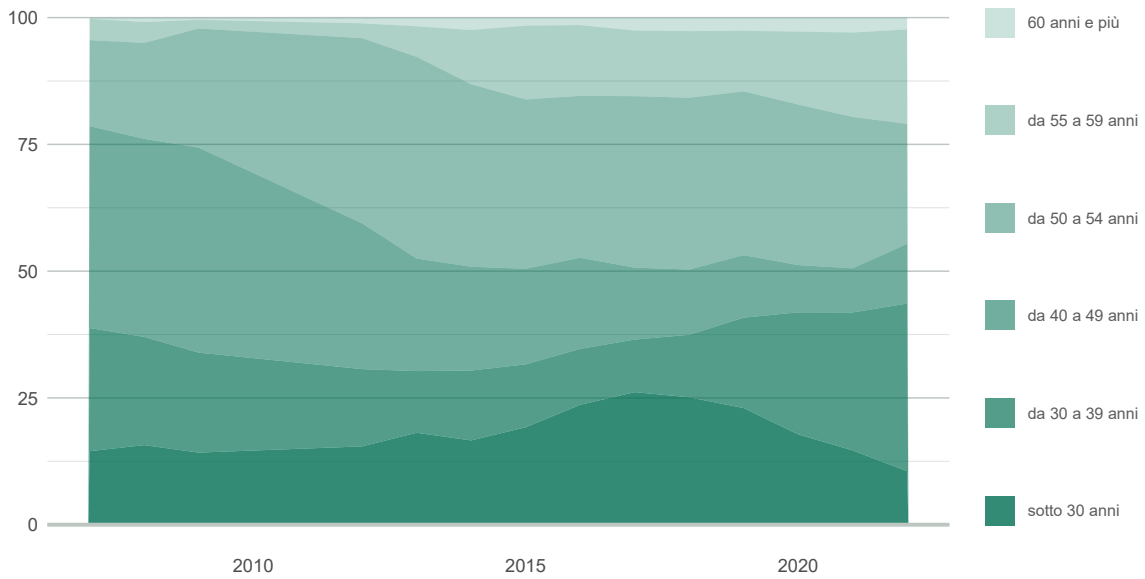
Lavoro

Fonte: Ufficio osservazione mercato del lavoro

Panoramica per dimora			
Occupazione dipendente	Uomini	Donne	Pendolari in uscita
79 (2022)	49 (2022)	30 (2022)	69 (2022)

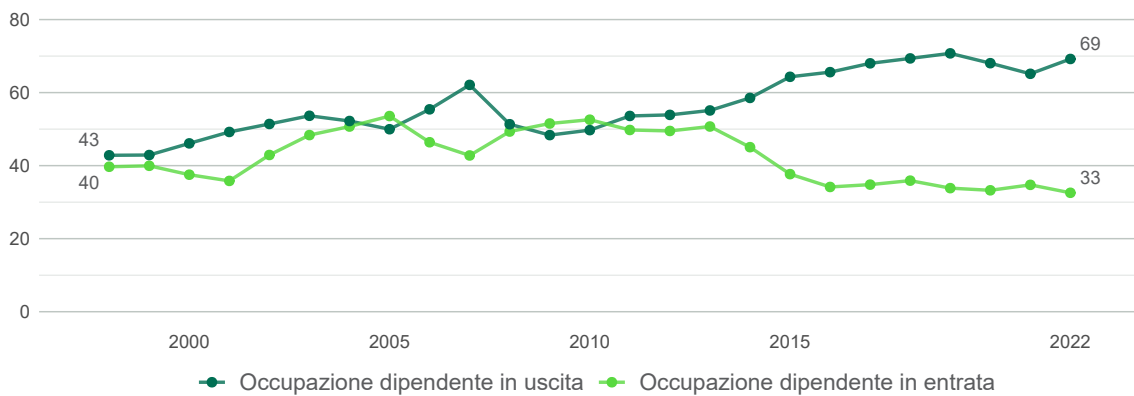
Occupazione dipendente per classi di età (dimora) - 1998-2022

Composizione percentuale



Panoramica per luogo di lavoro			
Occupazione dipendente	Uomini	Donne	Pendolari in entrata
42 (2022)	25 (2022)	17 (2022)	33 (2022)

Pendolari in entrata e uscita - 1998-2022

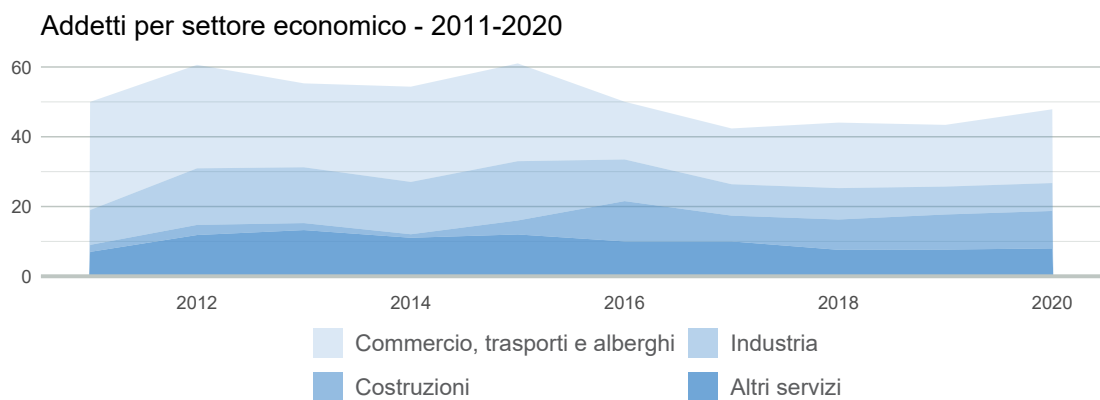
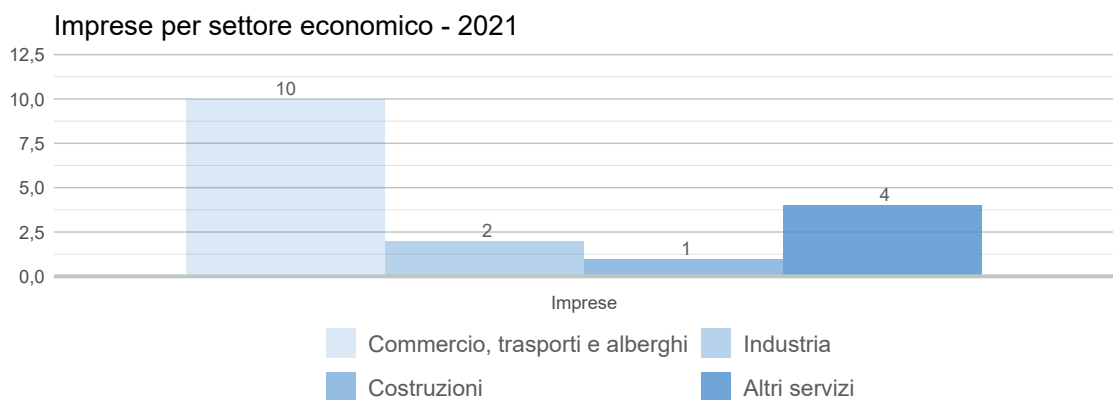


III Economia e imprese

■ Imprese e istituzioni

Fonti: ISTAT, ASTAT, ASIA

Imprese 17 (2021)	Unità locali 22 (2020)	Addetti 48 (2020)
---------------------------------------	--	---------------------------------------



■ Istituzioni non profit

Fonti: ISTAT, ASTAT

Istituzioni non profit 3 (2011)	Addetti 0 (2011)	Volontari 78 (2011)
---	--------------------------------------	---

Turismo

Fonte: ASTAT

Arrivi

186
(2022)

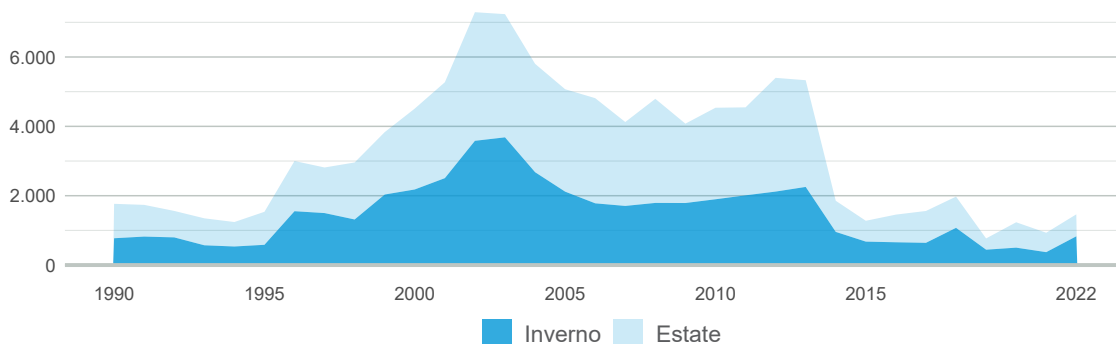
Presenze

1.463
(2022)

Permanenza media

Giorni
8
(2022)

Presenze per estate/inverno - 1990-2022



Esercizi

2
(2022)

Letti

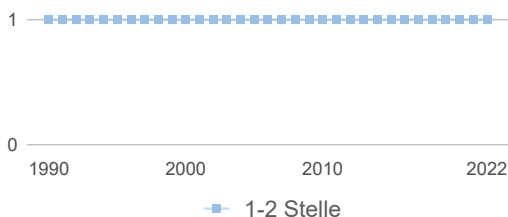
22
(2022)

Camere

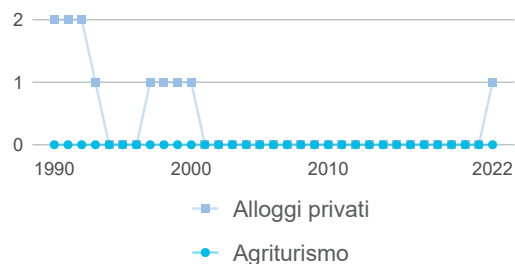
12
(2022)

Esercizi ricettivi per tipologia d'esercizio

Esercizi alberghieri
1990-2022

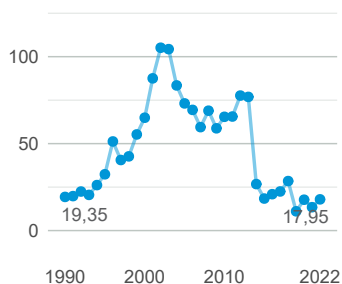


Esercizi extralberghieri
1990-2022



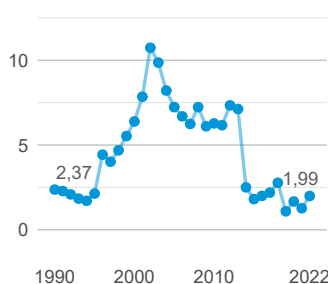
Utilizzo di posti letto lordo
1990-2022

%



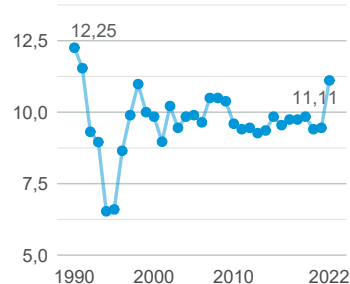
Intensità turistica
1990-2022

Presenze per 1.000 abitanti



Capacità ricettiva
1990-2022

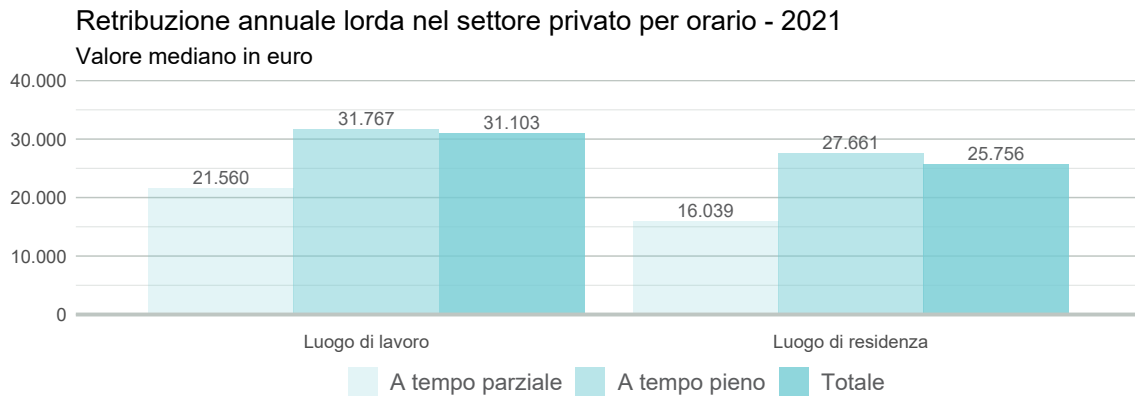
Indice



■ Redditi e retribuzioni

Fonte: INPS, elaborazione ASTAT

Retribuzione annuale lorda nel settore privato luogo di lavoro	Retribuzione annuale lorda nel settore privato luogo di residenza	Reddito da pensioni totale
Valore mediano in euro	Valore mediano in euro	Valore mediano in euro
31.103	25.756	17.218
(2021)	(2021)	(2021)

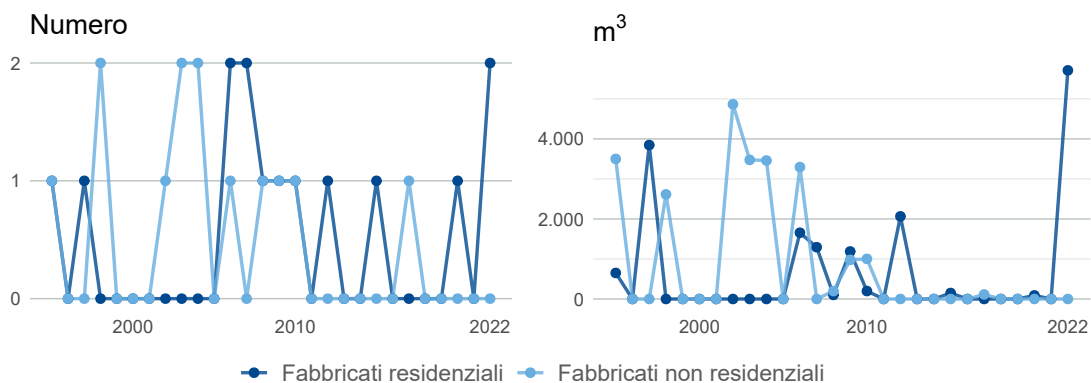


■ Edilizia e abitazioni

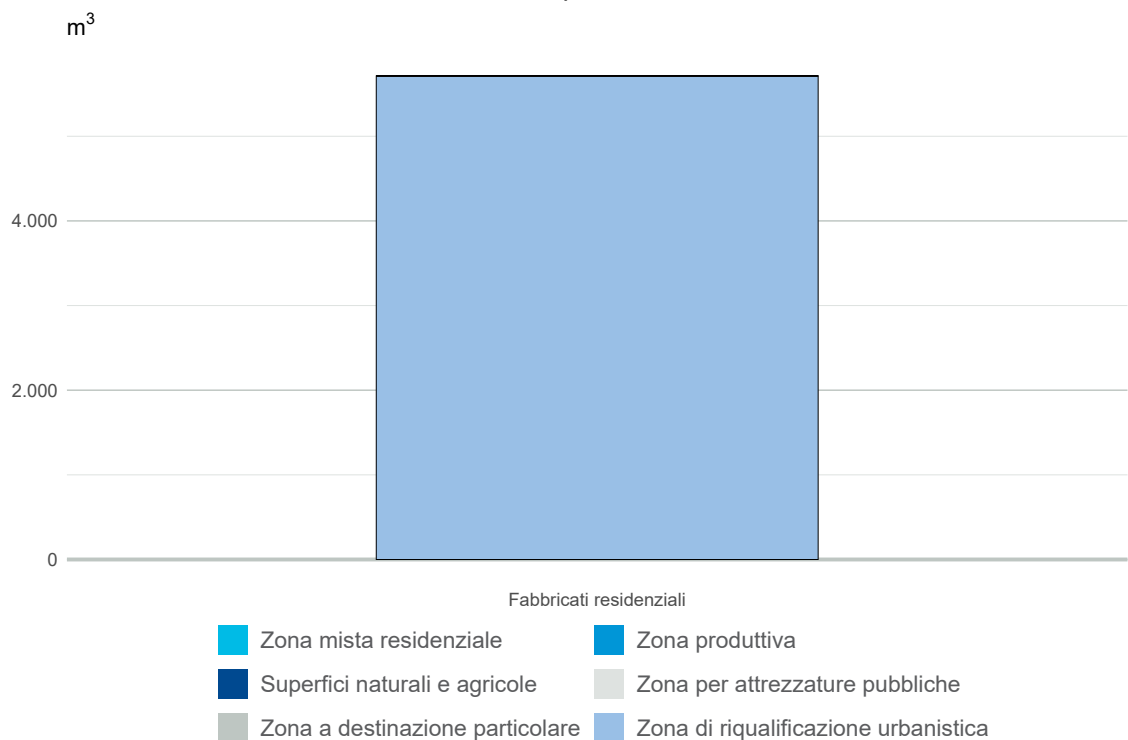
Fonte: ASTAT, dati provvisori

Fabbricati residenziali		Fabbricati non residenziali		Totale	
Numero	m ³	Numero	m ³	Numero	m ³
2	5.713	0	0	2	5.713
(2022)	(2022)	(2022)	(2022)	(2022)	(2022)

Fabbricati residenziali e non residenziali - 1995-2022



Fabbricati residenziali e non residenziali per zona edilizia - 2022



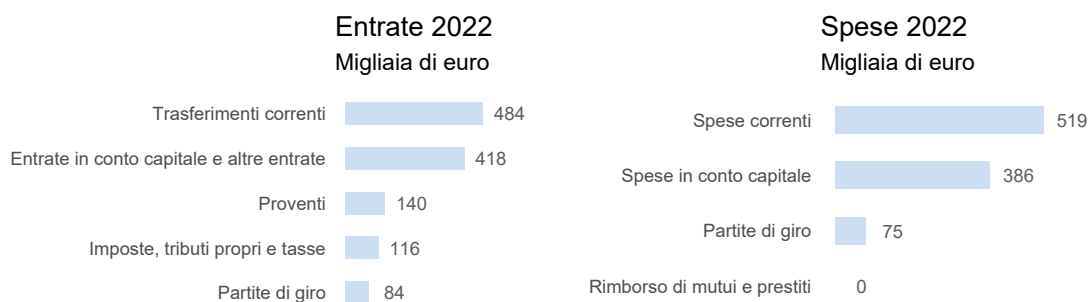
IV Pubblica amministrazione, giustizia e politica

Finanze pubbliche

Dati di cassa

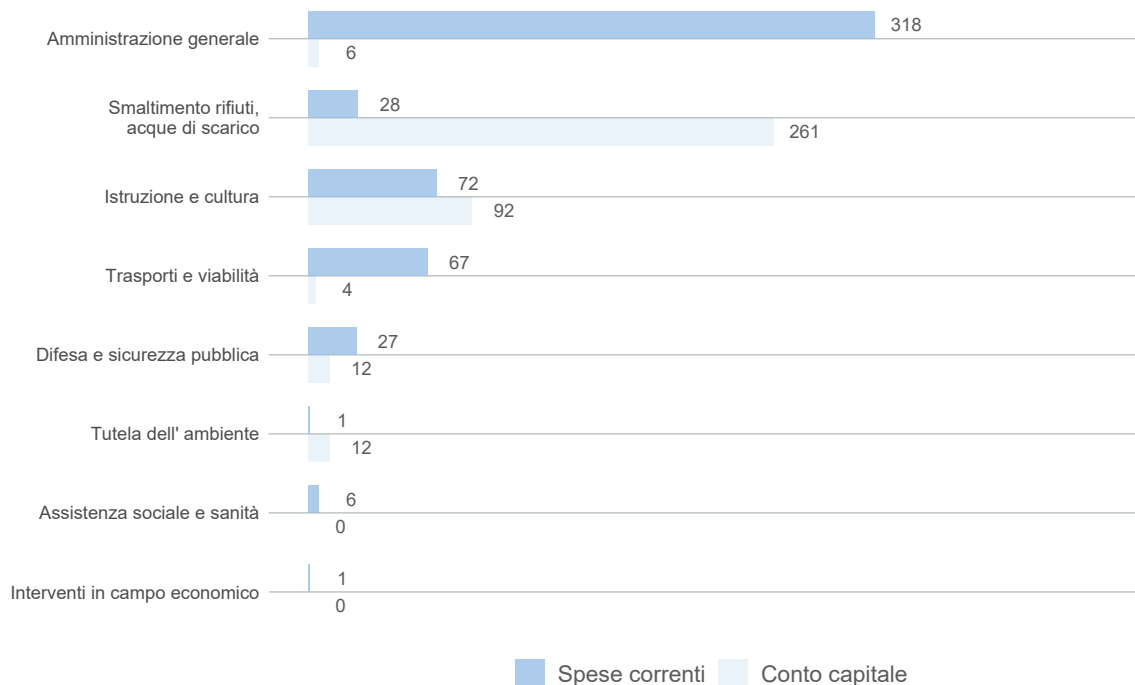
Fonte: ASTAT

Totale entrate	Entrate variazione rispetto all'anno precedente	Totale spese	Spese variazione rispetto all'anno precedente
Migliaia di euro	%	Migliaia di euro	%
1.241 (2022)	19,7 (2022)	981 (2022)	74,9 (2022)




Spese correnti e in conto capitale per classificazione funzionale - 2022

Migliaia di euro



Glossario

Le spiegazioni e le definizioni dei termini utilizzati sono contenute nel glossario dell'Istituto provinciale di statistica (ASTAT).



Glossario

<https://astat.provincia.bz.it/it/glossario.asp>

Il glossario contiene le definizioni dei principali termini usati nelle pubblicazioni e banche dati dell'ASTAT. Le voci sono raggruppate per tema e disponibili in versione bilingue (italiano-tedesco).

Informazioni aggiuntive


Ulteriori statistiche sul Vostro comune e di carattere generale sono disponibili sulle seguenti pagine.



Sito web Istituto provinciale di statistica (ASTAT)

<https://astat.provincia.bz.it/it>

L'informazione statistica costituisce non solo la base di ogni processo decisionale, ma anche un indispensabile patrimonio culturale sia per la memoria storica, sia per i riferimenti d'attualità.



Atlante statistico

<https://statistics-astat.provincia.bz.it/atlas/it/atlas.html>


L'Atlante statistico è una raccolta di carte interattive tematiche. La navigazione fra i dati è veloce e consente la visualizzazione a diversi livelli di aggregazione geografica.



Dati comunali

<https://astat.provincia.bz.it/it/banche-dati-comunali.asp>

La banca dati "Dati comunali" rappresenta un'ampia raccolta di informazioni relative alla provincia di Bolzano a carattere comunale, comprensoriale e a livello di aziende sanitarie locali.



Mercato del lavoro Compact - Un territorio. Un foglio. Tutti i dati.

<https://www.provincia.bz.it/lavoro-economia/lavoro/statistiche/mercato-lavoro-compact.asp>

Il Mercato del lavoro Compact dell'Osservatorio del mercato del lavoro mostra una panoramica del mercato del lavoro nei singoli comuni dell'Alto Adige. In una sola pagina vengono presentati i principali territori di afflusso/deflusso dei pendolari, i settori economici dove lavorano gli occupati dipendenti (distinti in base al loro luogo di provenienza/destinazione), nonché la variazione di tali dati rispetto all'anno precedente.