

AUTONOME  
PROVINZ  
BOZEN  
SÜDTIROL




PROVINCIA  
AUTONOMA DI  
BOLZANO  
ALTO ADIGE

**astat**

Istituto provinciale di statistica

# Profilo statistico comunale

2° semestre 2023



Codice ISTAT

114

## Villandro



Edito da: Istituto provinciale di statistica (ASTAT), 2023

Via Canonico Michael Gamper, 1, I-39100 Bolzano, Tel. 0471 41 84 03; Fax 0471 41 84 19

<https://astat.provincia.bz.it>, [astat@provincia.bz.it](mailto:astat@provincia.bz.it)

Copyright: Diffusione e utilizzazione dei dati, delle informazioni, delle tavole e dei grafici, anche con riproduzione parziale o totale del contenuto delle pubblicazioni e delle pagine, autorizzata soltanto con la citazione della fonte.

# Indice

0	Generale	3
■	Articolazioni territoriali . . . . .	3
I	Ambiente e territorio	3
■	Territorio e climatologia . . . . .	3
II	Popolazione e aspetti sociali	4
■	Popolazione . . . . .	4
■	Così si chiama Villandro . . . . .	6
■	Lavoro . . . . .	7
III	Economia e imprese	8
■	Imprese e istituzioni . . . . .	8
■	Istituzioni non profit . . . . .	8
■	Turismo . . . . .	9
■	Redditi e retribuzioni . . . . .	10
■	Edilizia e abitazioni . . . . .	11
IV	Pubblica amministrazione, giustizia e politica	12
■	Finanze pubbliche . . . . .	12
	Glossario	13
	Informazioni aggiuntive	13

## 0 Generale

### ■ Articolazioni territoriali

Comunità comprensoriale

Valle Isarco

Comprensorio sanitario

Bressanone

Comprensorio statistico

Bressanone-  
Vipiteno



## I Ambiente e territorio

### ■ Territorio e climatologia

Fonti: ISTAT, ASTAT, Anagrafe dei comuni

Superficie territoriale

km<sup>2</sup>  
**43,85**  
(2023)

Altitudine s.l.m

m  
**880**  
(2023)

Abitanti per km<sup>2</sup>

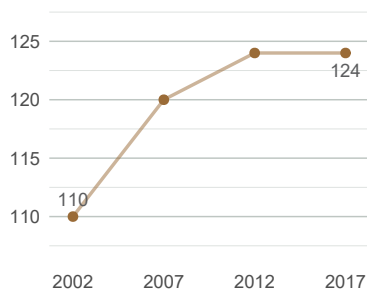
dati provvisori  
**43,8**  
(2022)

Grado di  
insediamento

%  
**2,83**  
(2017)

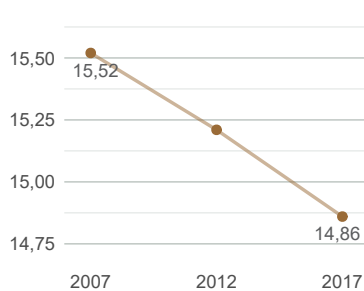
Superficie insediata  
2002-2017

ettari



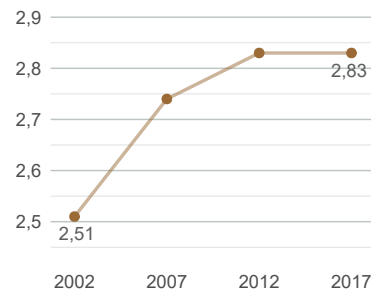
Densità insediativa  
2007-2017

Abitanti per superf. insed. in ettari



Grado di insediamento  
2002-2017

%



## II Popolazione e aspetti sociali

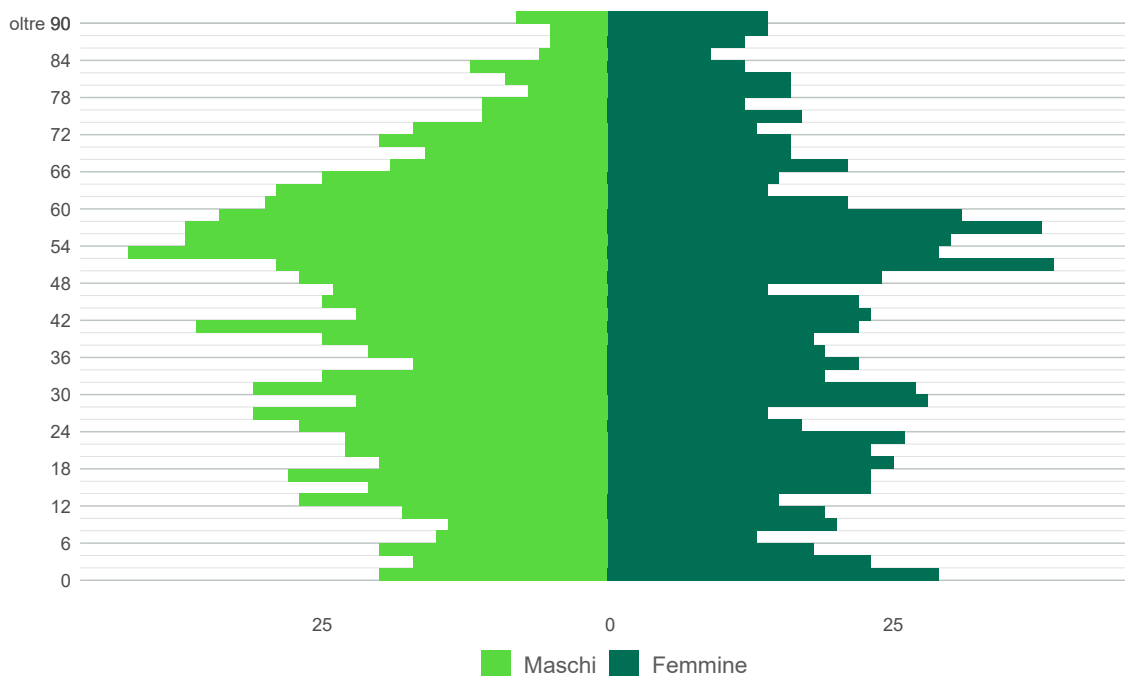
### ■ Popolazione

Fonte: Anagrafe dei comuni, elaborazione ASTAT. I movimenti demografici (cancellazioni, iscrizioni, nascite, decessi) si riferiscono ai dati provvisori della statistica ufficiale della popolazione dell'ISTAT. I dati sulla distribuzione dei gruppi linguistici derivano dai censimenti linguistici dei rispettivi anni.

Popolazione totale	Stranieri residenti	Ampiezza media delle famiglie	Persone che vivono da sole
<b>1.919</b> (2022)	<b>3,6</b> (2022)	<b>2,5</b> (2022)	<b>12,7</b> (2022)

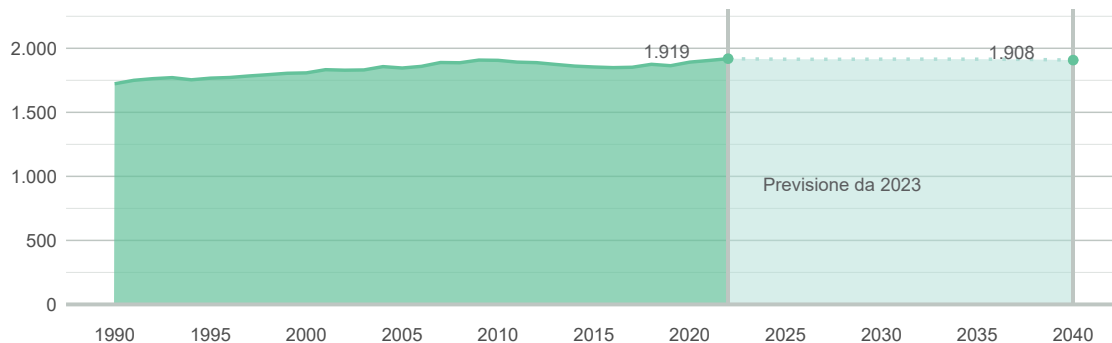
### Piramide della popolazione - 2022

Raggruppamento per classi di 2 anni, in modo da garantire il segreto statistico



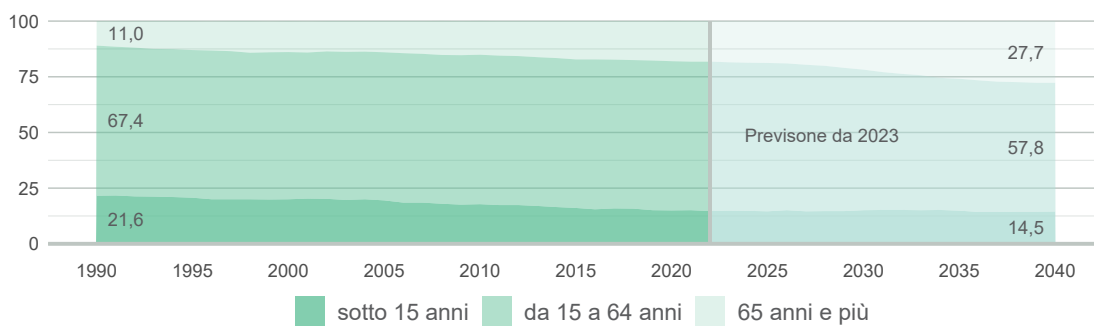
Cancellazioni dati provvisori	Iscrizioni dati provvisori	Nascite dati provvisori	Decessi dati provvisori
<b>47</b> (2022)	<b>55</b> (2022)	<b>20</b> (2022)	<b>16</b> (2022)

### Evoluzione demografica - 1990-2040



### Evoluzione demografica per classe di età - 1990-2040

Composizione percentuale



Gruppo linguistico  
tedesco

%  
**98,46**  
(2011)

Gruppo linguistico  
italiano

%  
**1,15**  
(2011)

Gruppo linguistico  
ladino

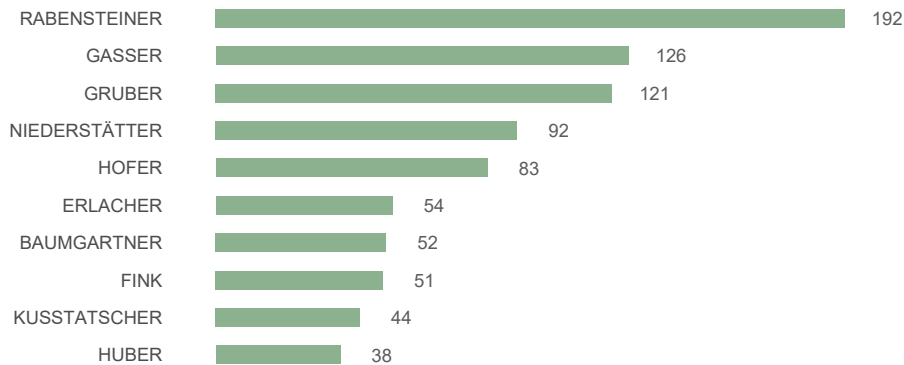
%  
**0,38**  
(2011)

## Così si chiama Villandro

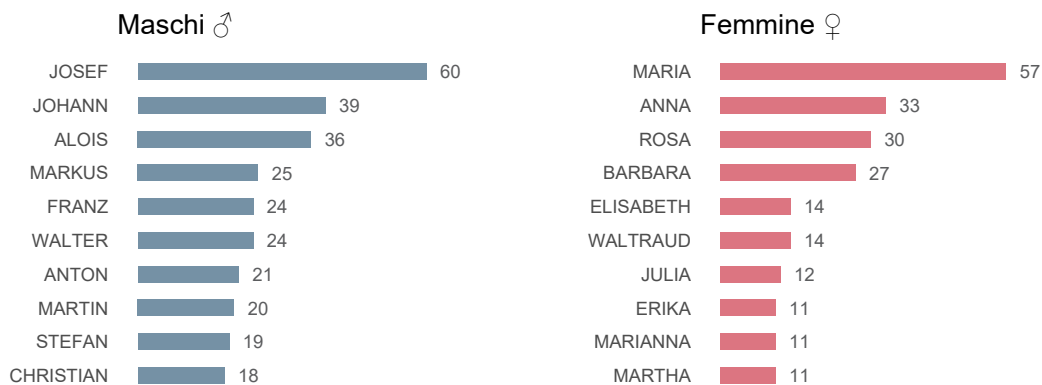
Fonte: ASTAT, elaborazione dei registri anagrafici comunali

Cognome più diffuso	Nome femminile più diffuso	Nome maschile più diffuso	Nome di bambini più diffuso Generazione alpha (2015 - oggi)
<b>RABENSTEINER</b> (2022, 192)	<b>MARIA</b> (2022, 57)	<b>JOSEF</b> (2022, 60)	<b>SIMON</b> (5)

### I 10 cognomi più diffusi - 2022



### I 10 nomi più diffusi per sesso - 2022



### I 50 nomi di bambini più diffusi - Generazione alpha (2015 - oggi)



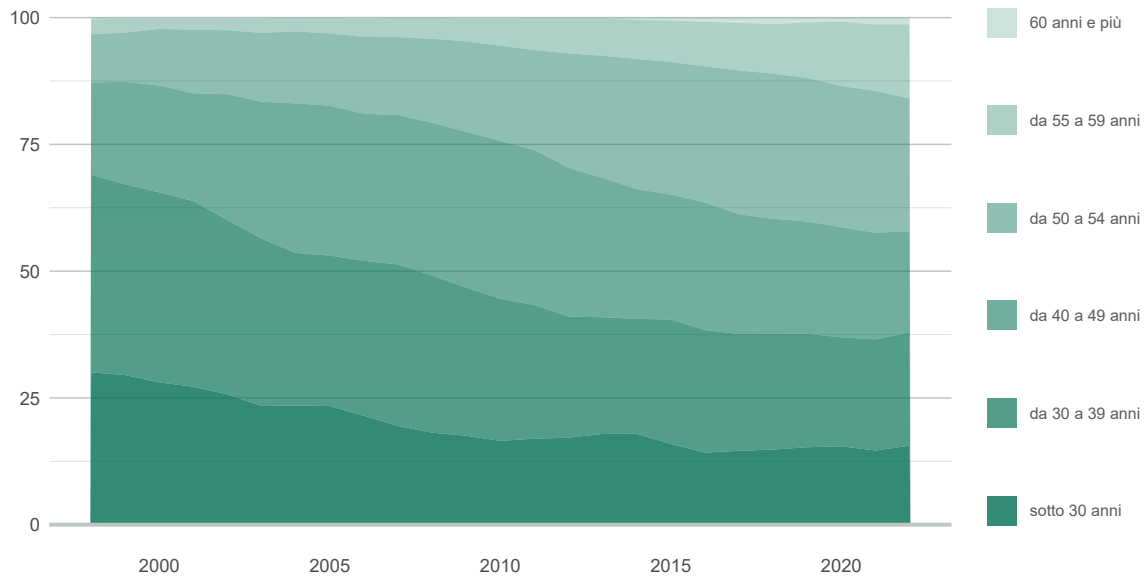
## Lavoro

Fonte: Ufficio osservazione mercato del lavoro

Panoramica per dimora			
Occupazione dipendente	Uomini	Donne	Pendolari in uscita
<b>778</b> (2022)	<b>427</b> (2022)	<b>351</b> (2022)	<b>596</b> (2022)

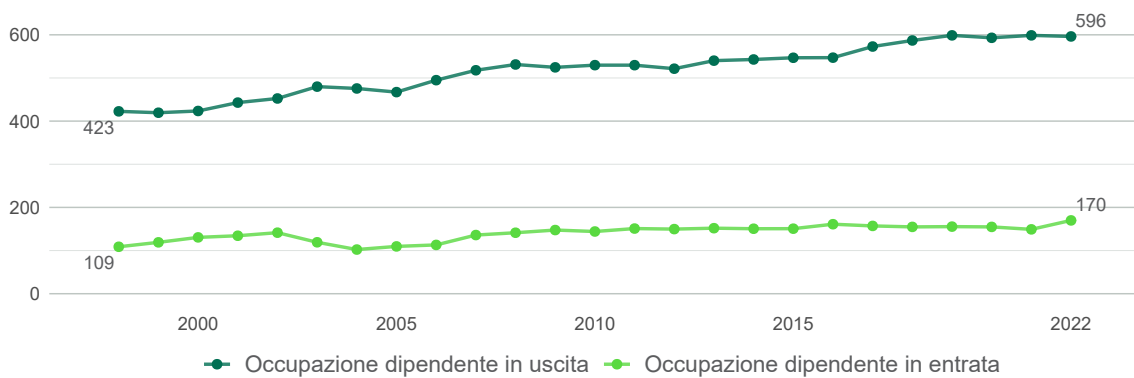
### Occupazione dipendente per classi di età (dimora) - 1998-2022

Composizione percentuale



Panoramica per luogo di lavoro			
Occupazione dipendente	Uomini	Donne	Pendolari in entrata
<b>352</b> (2022)	<b>204</b> (2022)	<b>148</b> (2022)	<b>170</b> (2022)

### Pendolari in entrata e uscita - 1998-2022



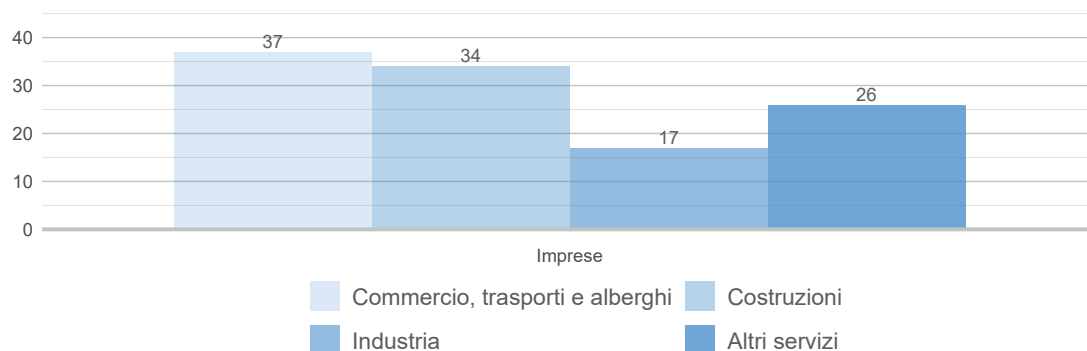
### III Economia e imprese

#### ■ Imprese e istituzioni

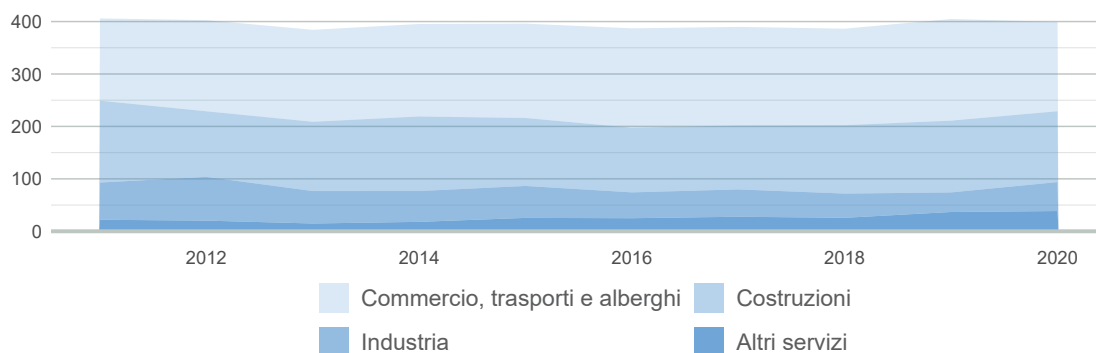
Fonti: ISTAT, ASTAT, ASIA

<b>Imprese</b> <b>114</b> (2021)	<b>Unità locali</b> <b>115</b> (2020)	<b>Addetti</b> <b>399</b> (2020)
--	---	--

Imprese per settore economico - 2021



Addetti per settore economico - 2011-2020



#### ■ Istituzioni non profit

Fonti: ISTAT, ASTAT

<b>Istituzioni non profit</b> <b>18</b> (2011)	<b>Addetti</b> <b>1</b> (2011)	<b>Volontari</b> <b>508</b> (2011)
--	--------------------------------------	--

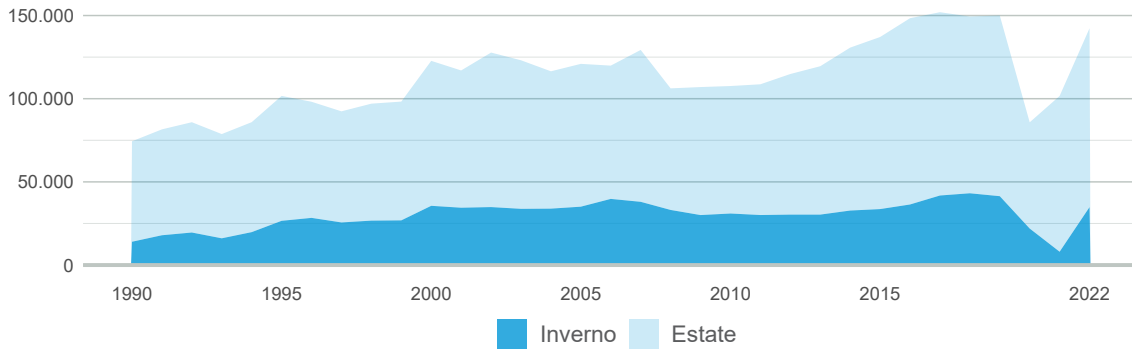


## Turismo

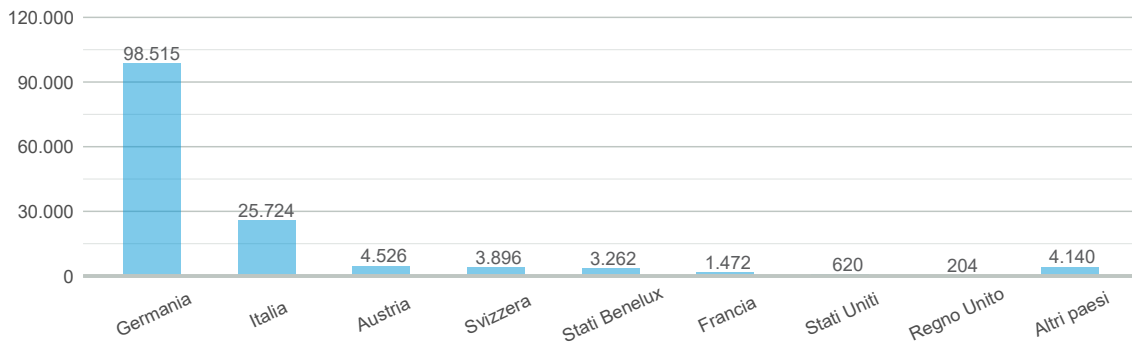
Fonte: ASTAT

Arrivi	Presenze	Permanenza media
<b>32.180</b> (2022)	<b>142.359</b> (2022)	Giorni <b>4</b> (2022)

Presenze per estate/inverno - 1990-2022



Presenze per paese di provenienza - 2022

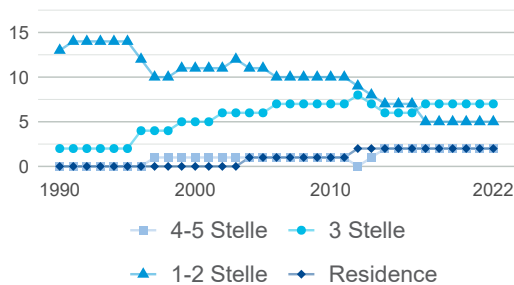


Esercizi	Letti	Camere
<b>57</b> (2022)	<b>994</b> (2022)	<b>457</b> (2022)

Esercizi ricettivi per tipologia d'esercizio

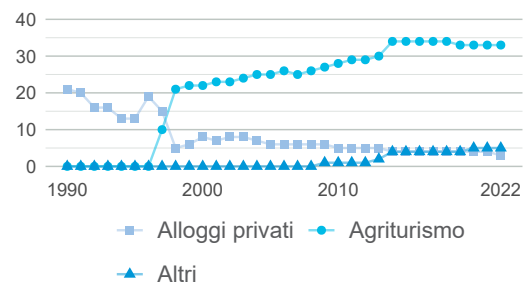
Esercizi alberghieri

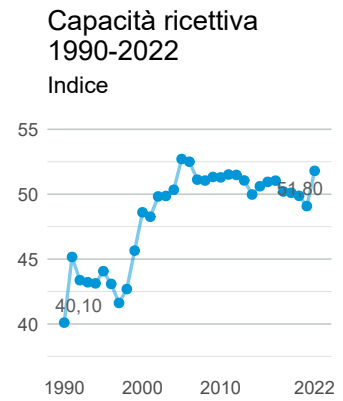
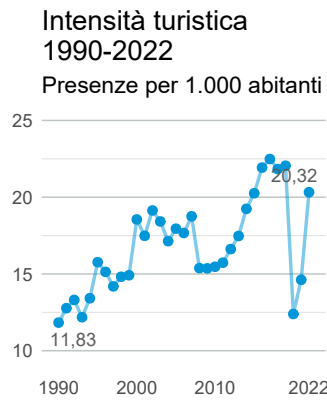
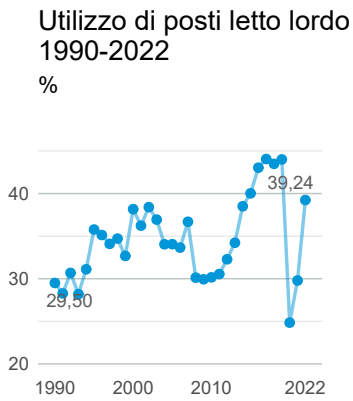
1990-2022



Esercizi extralberghieri

1990-2022





## ■ Redditi e retribuzioni

Fonte: INPS, elaborazione ASTAT

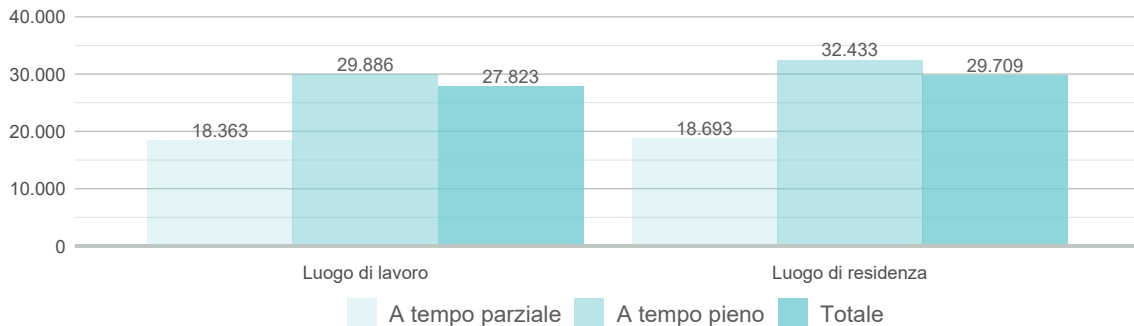
**Retribuzione annuale lorda nel settore privato luogo di lavoro**  
 Valore mediano in euro  
**27.823**  
 (2021)

**Retribuzione annuale lorda nel settore privato luogo di residenza**  
 Valore mediano in euro  
**29.709**  
 (2021)

**Reddito da pensioni totale**  
 Valore mediano in euro  
**14.784**  
 (2021)

### Retribuzione annuale lorda nel settore privato per orario - 2021

Valore mediano in euro

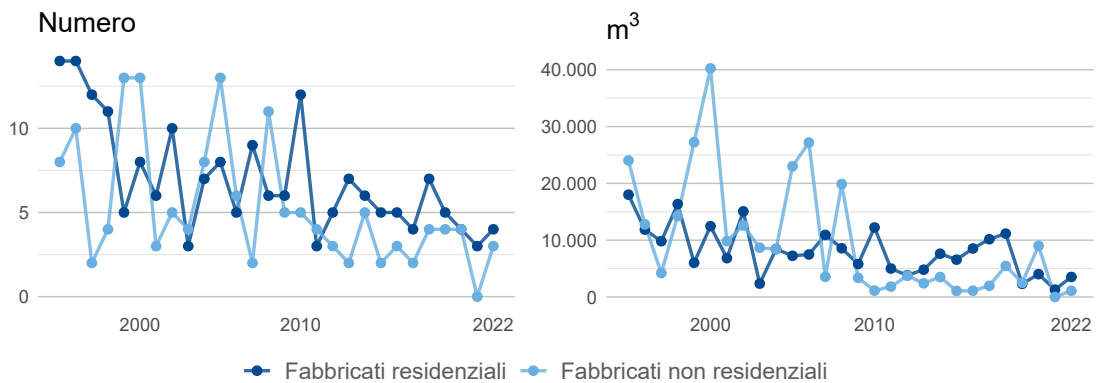


## ■ Edilizia e abitazioni

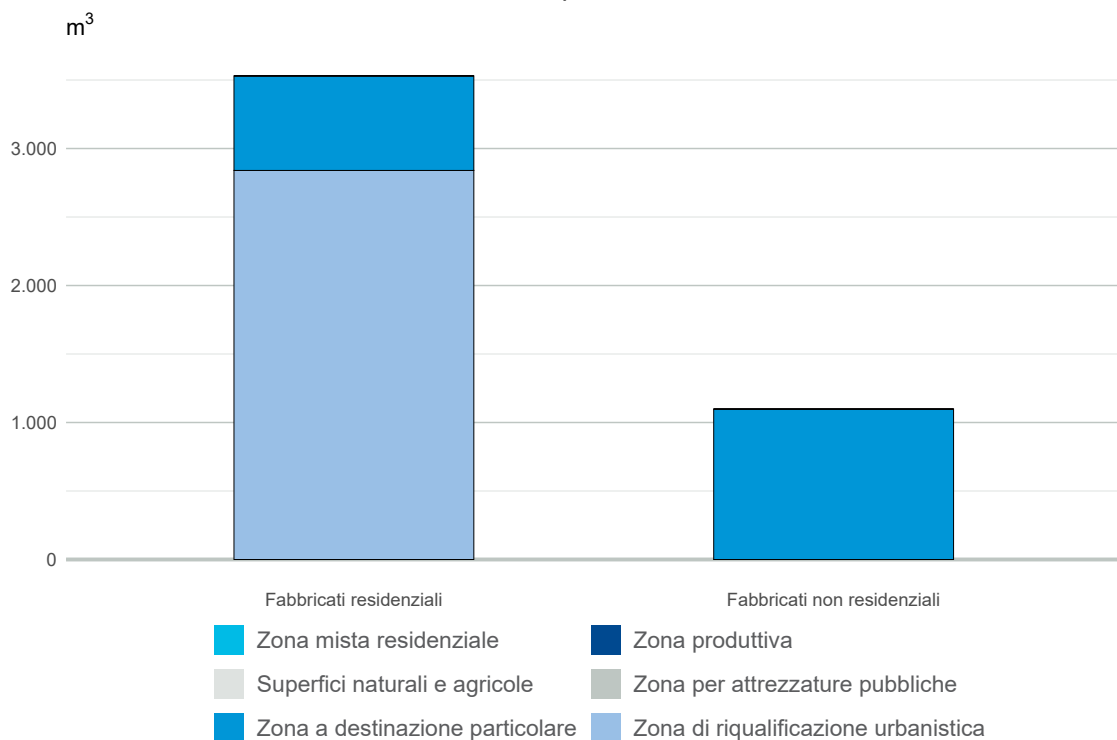
Fonte: ASTAT, dati provvisori

Fabbricati residenziali		Fabbricati non residenziali		Totale	
Numero	m <sup>3</sup>	Numero	m <sup>3</sup>	Numero	m <sup>3</sup>
<b>4</b>	<b>3.530</b>	<b>3</b>	<b>1.098</b>	<b>7</b>	<b>4.628</b>
(2022)	(2022)	(2022)	(2022)	(2022)	(2022)

Fabbricati residenziali e non residenziali - 1995-2022



Fabbricati residenziali e non residenziali per zona edilizia - 2022



## IV Pubblica amministrazione, giustizia e politica

### Finanze pubbliche

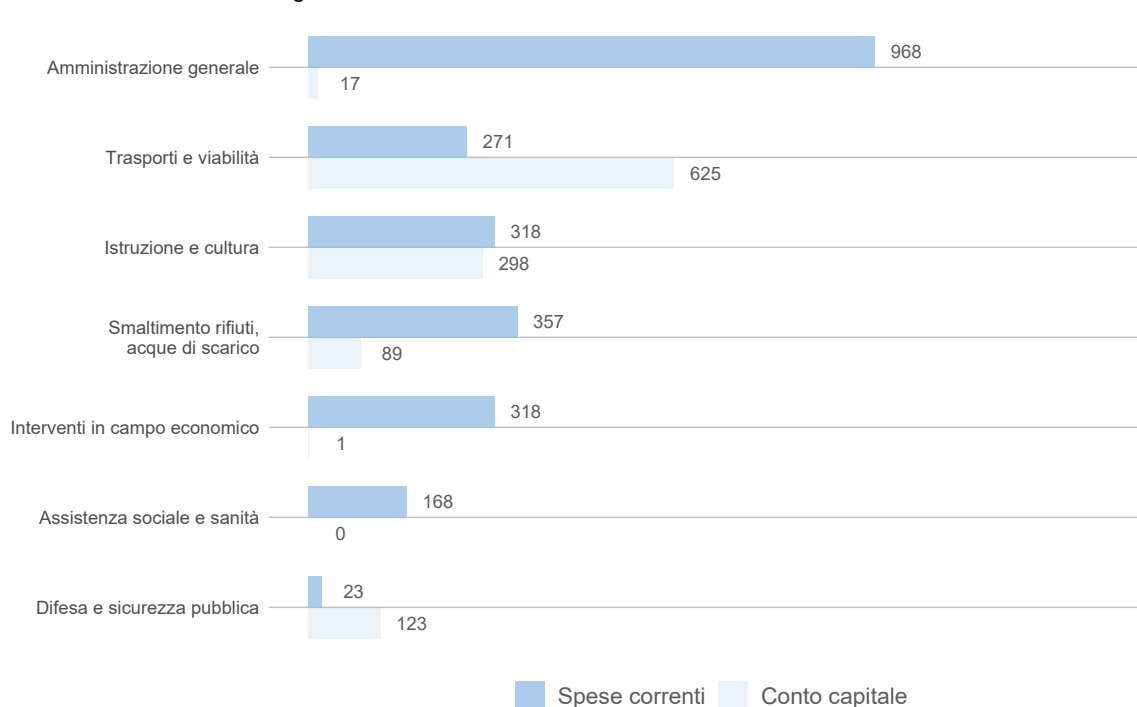
#### Dati di cassa

Fonte: ASTAT

Totale entrate	Entrate variazione rispetto all'anno precedente	Totale spese	Spese variazione rispetto all'anno precedente
Migliaia di euro	%	Migliaia di euro	%
<b>4.387</b> (2022)	<b>-19,8</b> (2022)	<b>4.174</b> (2022)	<b>-15,4</b> (2022)




#### Spese correnti e in conto capitale per classificazione funzionale - 2022



## Glossario

Le spiegazioni e le definizioni dei termini utilizzati sono contenute nel glossario dell'Istituto provinciale di statistica (ASTAT).



### Glossario

<https://astat.provincia.bz.it/it/glossario.asp>

Il glossario contiene le definizioni dei principali termini usati nelle pubblicazioni e banche dati dell'ASTAT. Le voci sono raggruppate per tema e disponibili in versione bilingue (italiano-tedesco).

## Informazioni aggiuntive


Ulteriori statistiche sul Vostro comune e di carattere generale sono disponibili sulle seguenti pagine.



### Sito web Istituto provinciale di statistica (ASTAT)

<https://astat.provincia.bz.it/it>

L'informazione statistica costituisce non solo la base di ogni processo decisionale, ma anche un indispensabile patrimonio culturale sia per la memoria storica, sia per i riferimenti d'attualità.



### Atlante statistico

<https://statistics-astat.provincia.bz.it/atlas/it/atlas.html>


L' Atlante statistico è una raccolta di carte interattive tematiche. La navigazione fra i dati è veloce e consente la visualizzazione a diversi livelli di aggregazione geografica.



### Dati comunali

<https://astat.provincia.bz.it/it/banche-dati-comunali.asp>

La banca dati "Dati comunali" rappresenta un'ampia raccolta di informazioni relative alla provincia di Bolzano a carattere comunale, comprensoriale e a livello di aziende sanitarie locali.



### Mercato del lavoro Compact - Un territorio. Un foglio. Tutti i dati.

<https://www.provincia.bz.it/lavoro-economia/lavoro/statistiche/mercato-lavoro-compact.asp>

Il Mercato del lavoro Compact dell'Osservatorio del mercato del lavoro mostra una panoramica del mercato del lavoro nei singoli comuni dell'Alto Adige. In una sola pagina vengono presentati i principali territori di afflusso/deflusso dei pendolari, i settori economici dove lavorano gli occupati dipendenti (distinti in base al loro luogo di provenienza/destinazione), nonché la variazione di tali dati rispetto all'anno precedente.