


# Südtirol n zifres



# 2011

AUTONOME PROVINZ  
BOZEN - SÜDTIROL

**Abt. 8 - Landesinstitut  
für Statistik**



PROVINCIA AUTONOMA  
DI BOLZANO - ALTO ADIGE

**Rip. 8 - Istituto provinciale  
di statistica**

PROVINCIA AUTONOMA DE BULSAN - SÜDTIROL

**Rep. 8 - Istitut provinziel de statistica**

# Usservazions danora

## SENIFICAT DI SĒNIES

Tia tabeles de chĕsta publicazion vĕniel adurvà chisc sĕnies:

Rissa (-):           a) I fenomenn ne n'ie nia;  
                          b) I fenomenn ie y vĕn nce nresci, ma I ne n'ie nia unì a se I dé un n cajo.

Cater ponc (...): I fenomenn ie, ma I mancia per vel'gauja uni nfirmazion.

Doi ponc (..):       mpede la zifres che ne n'ie nia unfat a nul, ma de manco dl mez dla unità plu pitla tĕuta n cunscidrazion.

## PAROLES SCURTEDES

Tia funtanes japé dla tabeles possel vester chĕsta paroles scurtedes:

ASTAT: Istitut provinziel de statistica, Bulsan;

ISTAT: Istitut naziunel de statistica, Roma.

## TURENDÉ SU Y JU

N generel iel unì turendà zĕnza tenì cont dl total. A chĕsta maniera possel unì a se I dé che a cumpedé adum i singui dac vĕniel ora de pitla defrĕnzes dala soma ndut. Chĕsc vĕn a se I dé dantaldut pra perzentueles y valores de scioldi.

## RESULTAC PER NTANT Y RETIFICHEI

I resultac che à n tĕmp de referimĕnt daujin vel n pert mé per ntant. L possa vester che te na edizion che vĕn do iesi unii retifichei. I resultac che ie te publicazion plu vedles y che ne n'ie nia unfat te chĕsta publicazion ie unii retifichei.

## © Dat ora dala

Provincia Autonoma de Bulsan - Südtirol  
Istitut provinziel de statistica - ASTAT  
Bulsan 2011

### Per apustazioms:

ASTAT  
Streda Kanonikus Michael Gamper 1  
I-39100 Bulsan  
Tel. 0471 41 84 03  
Fax 0471 41 84 19

### Per d'otra nformazioms:

Statistische Informationsstelle / Centro d'informazione statistica  
Tel. 0471 41 84 04, 41 84 05

Internet: [www.provinz.bz.it/astat](http://www.provinz.bz.it/astat)

E-mail: [astat@provinz.bz.it](mailto:astat@provinz.bz.it)

La stampa de na pert o de dut l cuntenut, la defujion y adurvanza di dac, dla nformazioms, dla tables y di grafics ie lasceda pro mé sce l vën nunzià la funtana (autëur y titul).

### Coordinazion y redazion:

Oscar Benvenuto  
Monika Gartner

### Layout y grafica:

Raimund Lantschner  
Renata Stauder

### Translazion:

Istitut Ladin "Micurà de Rù", Karin Comploj

### Stamparia: PRINTEAM, Bulsan

Stampà sun papier majarà zënza tlor  
Spedizion tres abunamënt dla posta

### Funtana dla nformazioms:

Sciche funtana dla nformazioms iel dantaldut uni tëut nformazioms dla statistica ufiziela, che n pert ie unides registredes diretamënter dal Istitut provinziel de statistica (ASTAT) y n pert ieles unides tëutes ora da de plu publicazioms dl ISTAT. Mplu iel uni metù a desposizion nformazioms da chisc istituc y ufizes dl'aministrazion publica:

Ufize idrografich provinziel, Ufize provinziel di spedei, Ntendënzes scolastiches, Servisc ejams de bilinguism, Majon di cumerz, SIAE, Repartizion Lëur, Repartizion provinziela d'agricultura, Repartizion provinziela di bòsc, Repartizion Ndustrìa y Cumerz, ENEL, Ufize provinziel dla furnadoies, Telecom, RAI, Banca d'Italia, Provincia Autonoma de Trënt.

Purempò ie mé l'ASTAT respunsabl, che i valores sibe unii stampej y laurei ora drët.



## Ambient y Raion

1	Spersa dl raion aldò dl'autèza	6
2	Numer de chemuns y spersa dl raion aldò dla tlasses de grandèza dla spersa - 2010	6
3	Spersa provinziela aldò dla nuzeda - 2000	7
4	Situazion dl clima - 2010	7



## Populazion y vita soziela

5	Svilup dla populazion te Südtirol y tla majera ziteies dla Provinzia - 1754-2001	8
6	Spersa, populazion nciaseda y densità dla populazion tla zircostrizons ai 31.12.2010	9
7	Populazion nciaseda ti chemuns y tla zircostrizons - 2010, 2001 y 1991	10
8	Chemuns y populazion nciaseda aldò dla tlasses de grandèza dla populazion ai 31.12.2010	14
9	Detlarazions de purtenienza y d'agregazion aldò dla grupa de rujeneda pra la Cumpededa dla jënt 2001	15
10	Cunsistènza perzentuela dla trèi grupes de rujeneda (sun duta la detlarazions che vel che ie unides fates pra la Cumpededa dla jënt 2001) per chemun	16
11	Populazion nciaseda aldò dla grupa de rujeneda pra la Cumpededes dla jënt dal 1880 nchin al 2001	19
12	Muvimènt naturel dla populazion - 2008-2010	20
13	Dureda mesana de vita - 2010	20
14	Matrimonesc, spartizions legheles y devorzies - 2008-2010	21
15	Imigrazions y emigrazions aldò dl raion de pruvienienza y de destinazion - 2008	22
16	Families aldò dl numer de persones dla familia - 2001 y 2010	23
17	Morc aldò dla grupa de gaujes de mort - 2010	23
18	Cèses de cura, numer y nuzeda di liec - 2010	24
19	Aborc fac aldò dla lege - 2008-2010	24
20	Persones che s'à tèut la vita - 2006-2010	24
21	Scoles: tlasses y sculeies scric ite aldò dl lingaz de nseniamènt - Ann de scola 2010/2011	25
22	Populazion nciaseda dai 14 ani insù, èi y èiles, y nivel d'istruzion - 1991 y 2001	26
23	Ejams de bilinguism, èi y èiles, aldò dl nivel - 1977-2010	26

24	Sort de museum, dis de giaurida y vijitadëures - 2010	27
25	Lauranc, ëi y ëiles, per ciamp dl'economia - 2010	27
26	Dejocupazion - 2008-2010	28
27	Cuatieres - Cumpededes dla jënt 1981, 1991 y 2001	29
28	Valor di cunsums dla families aldò dla grupes de cunsum - 2010	30



## Economia y aziendes

29	Posc de lëur y lauranc per ciamp dl'economica - 1981, 1991 y 2001	31
30	Perzentueles mesanes de nflazion a Bulsan, Trënt y tla Talia - 2008-2010	32
31	Cont economic dl'avèi y dl'adurvanza - 2007-2009	32
32	Valor njuntà ai priejes de produzion y prudot nazional brutto ai priejes de marcià - 2007-2009	33
33	Valores per persona de n valguna grandëzes economiche te Südtirol y tla Talia - 2009	34
34	Aziendes da paur y si spersa aldò dla nuzeda dl grunt - 2010	35
35	Aziendes che zidla tieres y cè de bestiam aldò dla sort - 2010	35
36	Produzion da paur aldò dla sort de produzion - 2008-2010	36
37	Produzion de vin - 2009-2010	36
38	Produzion de mëiles aldò dla sort - 2009-2010	37
39	Rendimënt di bòsc aldò dla sort de lën y de si nuzeda - 2008-2010	38
40	Produzion dla ndustria dla mineres - 2007-2009	38
41	Produzion y cunsum d'energia eletrica - 2009-2010	39
42	Autorisazions de frabiché pieder do - 2008-2010	39
43	Operes publiche dl'aministracions locheles - 2008-2010	40
44	Cumerz cun i stac fulestieres - 1996-2010	40
45	Capazità d'albergè, persones ruvedes adalersch y prejënzes - 2008-2010	41
46	Rë dla ferates y dla stredes - 2010	42
47	Auti per chëi che l ie uni paia la chëuta de zircolazion - 2010	42
48	Desgrazies sun streda y persones che s'à fat mel - 2008-2010	43
49	Mplanc a fum aldò dla sort - 2008-2010	43
50	Abunamënc ala televijion - 1965-2010	44
51	Deponac, mprësc, cumpëida de banches y servijes per i tlienc - 2008-2010	44



## Aministrazion publica y giustizia

52	Dependënc publics aldò dl'aministrazion de purtenienza - 2009-2010	45
53	Spèises bele abudes dl'aministrazions locheles aldò dla tlassificazion funzio- nala - 2008-2009	46
54	Falimënc detlarei aldò dl ciamp dl'economia - 2008-2010	47
55	Prutesc - 2009-2010	47
56	Delic dac sëura dala Forzes de polizai al'Autorità dla giustizia per sort de delit - 2009	47

## Grafics

1	Svilup dla popolazion te Südtirol y tla majera ziteies dla Provinzia - 1869-2001	8
2	Nasciui, morc y matrimonesc uni 1.000 abitanc - 1950-2010	21
3	Saldo de migrazion aldò dl raion de pruenienza y de destinazion - 2008	22
4	Sculeies tla scolines, scoles elementeres, mesanes y autes - 1970/71-2010/11	25
5	Lauranc, ëi y ëiles, per ciamp dl'economia - 2010	28
6	Aziendes che zidla tieres aldò dla sort - 2010	34
7	Produzion de mëiles - 2010	37
8	Dependënc publics aldò dl'aministrazion lochela - 2010	45



Tabela 1

**Spersa dl raion aldò dl'autèza**

AUTÈZA (metri s.l.m.)	Spersa	
	km <sup>2</sup>	%
Nchina 500	292,09	3,9
500 - 700	207,88	2,8
700 - 800	126,05	1,7
800 - 1.000	419,99	5,7
1.000 - 1.200	521,96	7,1
1.200 - 1.500	1.068,76	14,4
Passa 1.500	4.763,70	64,4
<b>Dut adum</b>	<b>7.400,43</b>	<b>100,0</b>

Tabela 2

**Numer de chemuns y spersa dl raion aldò dla tlasses de grandèza dla spersa - 2010**

TLAS DE GRANDÈZA DLA SPERSA (te km <sup>2</sup> )	Numer de chemuns	Spersa km <sup>2</sup>
Nchina 5	6	20,65
5 - 10	3	20,79
10 - 20	14	210,96
20 - 40	28	824,33
40 - 60	21	1.017,72
60 - 100	20	1.536,97
100 - 250	23	3.466,51
Passa 250	1	302,50
<b>Dut adum</b>	<b>116</b>	<b>7.400,43</b>



Tabela 3

**Spersa provinziela aldò dla nuzeda - 2000**

NUZEDA	Spersa	
	km <sup>2</sup>	%
Spersa cultiveda	2.670	36,1
Bosch	2.920	39,5
Spersa nia nuzeda y bosch	145	2,0
Spersa nia produtiva	1.665	22,5
<b>Dut adum</b>	<b>7.400</b>	<b>100,0</b>

Funtana: ISTAT, laurà ora dal ASTAT

Tabela 4

**Situazion dl clima - 2010**

STAZION DE MESURAZION	Autèza (metri s.l.m.)	Temp. mesana dl'aria - °C		Nëif y plueia		
		Normal	2010	Norm. mm	2010 mm	2010 dis
St.Valentin auf der Haide (Graun i.V.)	1.520	4,4	4,0	612,7	730,9	106
Schlanders	698	9,9	9,9	492,7	643,3	72
St.Leonhard te Passeier	644	10,0	9,7	1.046,6	1.233,4	111
Maran	333	11,6	11,5	704,8	908,7	87
Sterzing	948	7,9	7,9	773,5	685,4	95
St.Magdalena te Gsies	1.398	6,2	4,6	866,1	880,4	112
Perseonon	560	9,9	10,7	670,7	649,2	89
Bulsan	254	12,3	13,3	711,9	678,8	83





Tabela 5

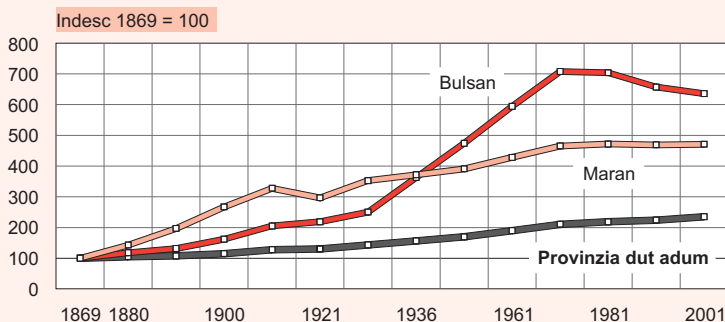
**Svilup dla populazion te Südtirol y tla majera ziteies dla Provinzia - 1754-2001**

Populazion nciaseda aldò dla Cumpededes dla jënt

ANN	Südtirol dut adum	Bulsan	Maran	Personen
1754	163.000	....	....	....
1837	183.727	10.499	....	....
1869	196.686	14.941	7.142	7.399
1880	205.306	17.441	9.812	7.849
1890	210.285	19.242	13.552	8.534
1900	222.793	23.521	18.544	8.882
1910	251.451	30.424	23.640	10.049
1921	256.610	32.679	21.177	10.424
1931	282.158	37.351	25.196	11.659
1936	298.290	45.505	25.611	11.242
1951	333.900	70.898	27.908	11.797
1961	373.863	88.799	30.614	13.456
1971	414.041	105.757	33.235	16.017
1981	430.568	105.180	33.711	16.101
1991	440.508	98.158	33.504	16.992
<b>2001</b>	<b>462.999</b>	<b>94.989</b>	<b>33.656</b>	<b>18.359</b>

Grafich 1

**Svilup dla populazion te Südtirol y tla majera ziteies dla Provinzia - 1869-2001**



L indesc de svilup dla populazion de Personen ie feter unfat a chèl che ie a nivel dla Provinzia

© astat 2011 - lr





Tabela 6

**Spersa, populazion nciaseda y densità dla populazion tla zircostrizions ai 31.12.2010**

	Spersa km <sup>2</sup>	Populazion nciaseda	Abitanc per km <sup>2</sup>
<b>Cumunità raionela</b>			
Vinschgau	1.441,68	35.492	25
Burggrafenamt	1.100,73	98.537	90
Überetsch-Südt. Unterland	423,60	72.144	170
Bulsan	52,34	104.029	1.988
Salten-Scilier	1.036,63	48.275	47
Val dl Isarch	623,78	50.268	81
Wipptal	650,01	19.278	30
Puster	2.071,66	79.634	38
<b>Zircostrizion de statistica</b>			
Maran-Schlanders	2.530,07	132.203	52
Bulsan	1.588,96	230.690	145
Perseon-Sterzing	1.320,27	68.393	52
Burnech	1.961,13	76.371	39
<b>Valedes ladines</b>	<b>511,13</b>	<b>19.822</b>	<b>39</b>
<b>Südtirol dut adum</b>	<b>7.400,43</b>	<b>507.657</b>	<b>69</b>



Tabela 7

**Populazion nciaseda ti chemuns y tla zircostrziions - 2010, 2001 y 1991**

CHEMUN	Populazion 31.12.2010	Populazion CJ 2001	Populazion CJ 1991
Aldein / Aldino	1.665	1.656	1.590
Algund / Lagundo	4.848	4.169	3.841
Altrei / Anterivo	383	387	395
Andrian / Andriano	1.042	794	758
Auer / Ora	3.537	3.022	2.637
<b>Badia (Abtei / Badia)</b>	<b>3.369</b>	<b>3.015</b>	<b>2.722</b>
Braies (Prags / Braies)	657	633	613
Branzöll / Bronzolo	2.647	2.293	1.973
Bulsan-Balsan (Bozen / Bolzano)	104.029	94.989	98.158
Burgstall / Postal	1.742	1.435	1.268
Burnech-Bornech (Bruneck / Brunico)	15.523	13.618	12.624
Ciastel-Čiastel (Kastelruth / Castelrotto)	6.464	5.994	5.600
<b>Curvea-Corvara (Corvara i.B.)</b>	<b>1.335</b>	<b>1.266</b>	<b>1.236</b>
Deutschnofen / Nova Ponente	3.902	3.565	3.231
Eppan a.d.W. / Appiano s.s.d.v.	14.235	12.657	10.914
Falzes (Pfalzen / Falzes)	2.619	2.255	2.049
Feldthurns / Velturno	2.749	2.541	2.302
Fié (Völs a.S. / Fiè a.S.)	3.469	3.038	2.649
Franzensfeste / Fortezza	975	892	915
Freienfeld / Campo di Trens	2.661	2.458	2.383
Funes (Villnöß / Funes)	2.556	2.379	2.309
Gais	3.160	2.865	2.537
Gargazon / Gargazzone	1.638	1.366	1.140
Glurns / Glorenza	880	883	795
Graun i.V. / Curon Venosta	2.447	2.379	2.331
Gsies / Valle di Casies	2.261	2.098	2.008
Hafling / Avelengo	752	709	623
Jenesien / S.Genesio	2.939	2.703	2.353
Kaltern a.d.W. / Caldaro s.s.d.v.	7.609	6.852	6.337
Karneid / Cornedo all'Isarco	3.307	3.113	2.764
Kastelbell-Tschars / Castebello-Ciardes	2.392	2.328	2.317
Kiens / Chienes	2.727	2.641	2.476
Kuens / Caines	400	318	304
Kurtatsch a.d.W. / Cortaccia s.s.d.v.	2.254	2.085	1.812
Kurtinig a.d.W. / Cortina s.s.d.v.	645	594	552
Laas / Lasa	3.937	3.700	3.514
Laion-Laiun (Lajen / Laion)	2.616	2.261	1.945
Lana	11.230	9.759	8.631
Latsch / Laces	5.144	4.870	4.320
Laurein / Lauregno	346	361	346



Tabela 7 - va inant

**Populazion nciaseda ti chemuns y tla zircostrizions - 2010, 2001 y 1991**

CHEMUN	Populazion 31.12.2010	Populazion CJ 2001	Populazion CJ 1991
<b>La Val (Wengen / La Valle)</b>	<b>1.302</b>	<b>1.232</b>	<b>1.199</b>
Leifers / Laives	17.197	15.069	13.707
Lujon-Lijun (Lüsen / Luson)	1.539	1.455	1.373
Mals / Malles Venosta	5.093	4.835	4.608
Maran (Meran / Merano)	38.229	33.656	33.504
<b>Mareo (Enneberg / Marebbe)</b>	<b>2.912</b>	<b>2.682</b>	<b>2.574</b>
Margreid a.d.W. / Magrè s.s.d.v.	1.302	1.181	1.002
Marling / Marlengo	2.524	2.197	2.041
Martell / Martello	883	891	845
Mölten / Meltina	1.625	1.447	1.214
Montan / Montagna	1.633	1.480	1.390
Moos in Pass. / Moso in Pass.	2.168	2.170	2.171
Mühlbach / Rio di Pusteria	2.961	2.640	2.410
Mühlwald / Selva dei Molini	1.474	1.455	1.440
Nals / Nalles	1.826	1.577	1.413
Naturns / Naturno	5.554	5.089	4.535
Natz-Schabs / Naz-Sciaves	2.894	2.430	2.051
Neumarkt / Egna	5.009	4.339	4.013
Niederdorf / Villabassa	1.473	1.308	1.229
Nueva Ladina-Nöia Ladina (Welschnofen / Nova Levante)	1.910	1.825	1.712
Olaneres (Villanders / Villandro)	1.906	1.830	1.748
Partschins / Parcines	3.533	3.192	2.911
Perbian (Barbian / Barbiano)	1.602	1.520	1.444
Percha / Perca	1.455	1.313	1.172
Persenon-Porsenù (Brixen / Bressanone)	20.689	18.359	16.992
Pfatten / Vadena	1.003	842	707
Pfitsch / Val di Vizze	2.761	2.619	2.508
Plaus	686	547	380
Prad am Stifser Joch / Prato allo Stelvio	3.381	3.140	3.027
Prëner (Brenner / Brennero)	2.093	2.066	2.242
Prettau / Predoi	597	633	663
Proveis / Proves	274	288	298
Pruca (Waidbruck / Ponte Gardena)	198	181	210
Rasen-Antholz / Rasun Anterselva	2.878	2.700	2.506
Ratschings / Racines	4.369	4.010	3.594
Redant (Rodeneck / Rodengo)	1.190	1.157	1.031
Renon (Ritten / Renon)	7.600	6.993	6.101
Riffian / Rifiano	1.317	1.192	1.048
Salurn / Salorno	3.536	2.938	2.548
Sanciana-Sanciana (Innichen / S.Candido)	3.172	3.107	3.073



Tabela 7 - va inant

**Populazion nciaseda ti chemuns y tla zircostrizions - 2010, 2001 y 1991**

CHEMUN	Populazion 31.12.2010	Populazion CJ 2001	Populazion CJ 1991
Sand in Taufers / Campo Tures	5.267	4.880	4.436
St.Leonhard in Pass. / S.Leonardo in Pass.	3.542	3.437	3.330
St.Martin in Pass. / S.Martino in Pass.	3.143	2.832	2.700
St.Pankraz / S.Pancrazio	1.588	1.608	1.620
S.Laurënz (St.Lorenzen / S.Lorenzo d.S.)	3.756	3.438	3.085
S.Martin de Tor (St.Martin i.T. / S.Martino i.B.)	1.726	1.690	1.495
S.Crestina (St.Christina i.G. / S.Cristina V.G.)	1.900	1.738	1.598
Samtal / Sarentino	6.903	6.620	6.324
Schenna / Scena	2.844	2.677	2.527
Schlanders / Silandro	5.998	5.733	5.366
Schluderns / Sluderno	1.823	1.848	1.718
Schnals / Senales	1.337	1.394	1.379
Sëlva (Wolkenstein i.G. / Selva V.G.)	2.642	2.513	2.394
Sest-Le Sest (Sexten / Sesto)	1.952	1.906	1.829
Sterzing / Vipiteno	6.419	5.785	5.596
Stilfs / Stelvio	1.215	1.310	1.323
Taufers im Münstertal / Tubre	962	949	952
Terenten / Terento	1.720	1.572	1.433
Terlan / Terlano	4.137	3.579	3.117
Tires (Tiers / Tires)	978	884	834
Tirol (Tirol / Tirolo)	2.465	2.356	2.237
Tisens / Tesimo	1.853	1.809	1.721
Tluses-Tluses (Klausen / Chiusa)	5.132	4.613	4.284
Toblach / Dobbiaco	3.292	3.240	3.122
Tramin a.d.W. / Termeno s.s.d.v.	3.301	3.193	2.963
Truden im Naturpark / Trodena nel parco nat.	1.009	957	946
Tscherms / Cermes	1.404	1.228	1.118
Ulten / Ultimo	2.932	3.006	2.945
U.L.Frau i.W.-St.Felix / Senale-S.Felice	773	787	709
Urtijëi (St.Ulrich / Ortisei)	4.636	4.484	4.222
Vahm / Varna	4.236	3.577	3.269
Valdaura-Valdaora (Olang / Valdaora)	3.056	2.797	2.591
Val de Turesc (Ahrntal / Valle Aurina)	5.884	5.517	5.261
Vandoies (Vintl / Vandoies)	3.263	3.108	2.961
Vöran / Verano	926	880	795
Welsberg-Taisten / Monguelfo-Tesido	2.804	2.528	2.402
<b>Südtirol dut adum</b>	<b>507.657</b>	<b>462.999</b>	<b>440.508</b>

CJ = Cumpededada dla jënt



Tabela 7 - va inant

**Populazion nciaseda ti chemuns y tla zircostrizions - 2010, 2001 y 1991**

	Populazion 31.12.2010	Populazion CJ 2001	Populazion CJ 1991
<b>Cumunità raionela</b>			
Vinschgau	35.492	34.260	32.495
Burggrafenamt	98.537	88.645	84.156
Überetsch-Südt. Unterland	72.144	63.918	57.361
Bulsan	104.029	94.989	98.158
Salten-Scilier	48.275	44.917	40.996
Val dl Isarch	50.268	44.943	41.368
Wipptal	19.278	17.830	17.238
Puster	79.634	73.497	68.736
<b>Zircostrizion de statistica</b>			
Maran-Schlanders	132.203	121.328	115.238
Bulsan	188.158	209.363	201.527
Persenon-Sterzing	68.393	61.919	57.968
Burnech	76.371	70.389	65.775
<b>Valedes ladines</b>	<b>19.822</b>	<b>18.620</b>	<b>17.440</b>
<b>Südtirol dut adum</b>	<b>507.657</b>	<b>462.999</b>	<b>440.508</b>

CJ = Cumpededa dla jënt



Tabela 8

**Chemuns y populazion nciaseda aldò dla tlassa de grandèza dla populazion ai 31.12.2010**

DA ... NCHINA ... ABITANC	Numer de chemuns	Populazion nciaseda	
		Numer	%
Nchina	17	11.315	2,2
1.000 - 2.000	31	47.506	9,4
2.000 - 3.000	25	65.746	13,0
3.000 - 5.000	23	83.882	16,5
5.000 - 10.000	13	78.076	15,4
10.000 - 25.000	5	78.874	15,5
Maran	1	38.229	7,5
Bulsan	1	104.029	20,5
<b>Dut adum</b>	<b>116</b>	<b>507.657</b>	<b>100,0</b>



Tabela 9

**Detlarazions de purtenienza y d'agregazion aldò dla grupa de rujeneda  
pra la Cumpedada dla jënt 2001**

	Detlarazions de purtenienza ala grupa de rujeneda	Detlarazions d'agregazion ala grupa de rujeneda	Soma dla detlarazions che vel
Valores assoluc			
Talian	110.206	3.288	113.494
Tudësch	290.774	5.687	296.461
Ladin	18.124	612	18.736
<b>Dut adum</b>	<b>419.104</b>	<b>9.587</b>	<b>428.691</b>
Cumposizion perzentuela aldò dla sort de detlarazion			
Talian	97,10	2,90	100,00
Tudësch	98,08	1,92	100,00
Ladin	96,73	3,27	100,00
<b>Dut adum</b>	<b>97,76</b>	<b>2,24</b>	<b>100,00</b>
Cumposizion perzentuela aldò dla grupa de rujeneda			
Talian	26,30	34,30	26,47
Tudësch	69,38	59,32	69,15
Ladin	4,32	6,38	4,37
<b>Dut adum</b>	<b>100,00</b>	<b>100,00</b>	<b>100,00</b>





Tabela 10

**Cunsistènza perzentuela dla trèi grupes de rujeneda (sun duta la detla-  
razions che vel che ie unides fates pra la Cumpededa dla jënt 2001) per  
chemun**

CHEMUN	Valores perzentuei		
	Talians	Tudësc	Ladins
Aldein / Aldino	1,37	98,38	0,25
Algund / Lagundo	12,93	86,81	0,26
Altrei / Anterivo	8,56	91,44	0,00
Andrian / Andriano	2,55	97,32	0,13
Auer / Ora	29,84	69,91	0,25
<b>Badia (Abtei / Badia)</b>	<b>3,88</b>	<b>2,69</b>	<b>93,43</b>
Braies (Prags / Braies)	2,79	96,89	0,33
Branzoll / Bronzolo	59,85	39,68	0,47
Bulsan-Balsan (Bozen / Bolzano)	73,00	26,29	0,71
Burgstall / Postal	25,64	73,99	0,37
Burnech-Bornech (Bruneck / Brunico)	14,91	83,14	1,95
Ciastel-Çiastel (Kastelruth / Castelrotto)	3,43	81,83	14,74
<b>Curvea-Corvara (Corvara i.B.)</b>	<b>4,42</b>	<b>4,58</b>	<b>91,00</b>
Deutschnofen / Nova Ponente	2,51	97,10	0,39
Eppan a.d.W. / Appiano s.s.d.v.	12,47	87,16	0,37
Falzes (Pfalzen / Falzes)	1,78	97,31	0,91
Feldthurns / Velturno	0,89	98,56	0,55
Fié (Völs a.S. / Fiè a.S.)	3,99	95,56	0,45
Franzensfeste / Fortezza	40,69	57,82	1,49
Freienfeld / Campo di Trens	3,30	96,22	0,48
Funes (Villnöß / Funes)	0,93	98,72	0,35
Gais	3,09	96,68	0,22
Gargazon / Gargazzone	21,32	78,22	0,46
Glurns / Glorenza	3,37	96,51	0,12
Graun i.V. / Curon Venosta	2,33	97,67	0,00
Gsies / Valle di Casies	1,43	98,47	0,10
Hafling / Avelengo	2,33	97,67	0,00
Jenesien / S.Genesio	2,59	97,29	0,12
Kaltern a.d.W. / Caldaro s.s.d.v.	6,64	93,06	0,30
Karneid / Cornedo all'Isarco	12,38	87,27	0,34
Kastelbell-Tschars / Castebello-Ciardes	1,05	98,86	0,09
Kiens / Chienes	2,41	96,82	0,77
Kuens / Caines	2,90	97,10	0,00
Kurtatsch a.d.W. / Cortaccia s.s.d.v.	3,44	96,21	0,35
Kurtinig a.d.W. / Cortina s.s.d.v.	30,55	68,92	0,53
Laas / Lasa	2,29	97,54	0,17
Laion-Laiun (Lajen / Laion)	5,34	90,82	3,84
Lana	7,91	91,80	0,29
Latsch / Laces	2,61	97,32	0,07
Laurein / Lauregno	0,28	99,72	0,00



Tabela 10 - va inant

**Cunsistènza perzentuela dla trèi grupes de rujenada (sun duta la detla-  
razions che vel che ie unides fates pra la Cumpededa dla jënt 2001) per  
chemun**

CHEMUN	Valores perzentuei		
	Talians	Tudësc	Ladins
La Val (Wengen / La Valle)	0,58	1,75	97,67
Leifers / Laives	70,42	29,07	0,51
Lujon-Lijun (Lüsen / Luson)	0,83	98,95	0,23
Mals / Malles Venosta	3,08	96,83	0,09
Maran (Meran / Merano)	48,01	51,50	0,49
Mareo (Enneberg / Marebbe)	2,75	3,95	93,30
Margreid a.d.W. / Magrè s.s.d.v.	15,96	83,49	0,56
Marling / Marlengo	11,26	88,50	0,24
Martell / Martello	0,70	99,30	0,00
Mölten / Meltina	2,77	97,09	0,15
Montan / Montagna	6,04	93,82	0,15
Moos in Pass. / Moso in Pass.	0,91	99,09	0,00
Mühlbach / Rio di Pusteria	4,03	95,31	0,66
Mühlwald / Selva dei Molini	0,73	99,19	0,07
Nals / Nalles	5,05	94,62	0,33
Naturns / Naturno	2,89	97,07	0,04
Natz-Schabs / Naz-Sciaves	5,39	93,62	0,99
Neumarkt / Egna	37,97	61,65	0,37
Niederdorf / Villabassa	6,68	93,32	0,00
Nueva Ladina-Nöia Ladina (Welschnofen / Nova Levante)	3,45	96,19	0,36
Olaneres (Villanders / Villandro)	1,37	98,29	0,34
Partschins / Parcines	2,96	96,97	0,07
Perbian (Barbian / Barbiano)	2,02	97,47	0,51
Percha / Perca	2,54	96,82	0,64
Persenon-Porsenù (Brixen / Bressanone)	25,65	73,13	1,23
Pfatten / Vadena	57,09	42,40	0,51
Pfitsch / Val di Vizze	9,29	90,38	0,33
Plaus	0,99	99,01	0,00
Prad am Stifser Joch / Prato allo Stelvio	2,90	96,93	0,17
Prëner (Brenner / Brennero)	20,29	79,39	0,31
Prettau / Predoi	1,30	98,70	0,00
Proveis / Proves	2,16	97,84	0,00
Pruca (Waidbruck / Ponte Gardena)	8,70	90,68	0,62
Rasen-Antholz / Rasun Anterselva	2,31	97,50	0,20
Ratschings / Racines	1,53	98,44	0,03
Redant (Rodeneck / Rodengo)	0,18	99,64	0,18
Renon (Ritten / Renon)	3,77	95,96	0,26
Riffian / Rifiano	1,08	98,92	0,00
Salurn / Salorno	62,19	37,43	0,39
Sanciana-Sanciana (Innichen / S.Candido)	14,78	84,84	0,38



Tabela 10 - va inant

**Cunsistënza perzentuela dla trêi grupes de rujeneda (sun duta la detla-  
razions che vel che ie unides fates pra la Cumpededada dla jënt 2001) per  
chemun**

CHEMUN	Valores perzentuei		
	Talians	Tudësc	Ladins
Sand in Taufers / Campo Tures	2,94	96,72	0,33
St.Leonhard in Pass. / S.Leonardo in Pass.	1,61	98,30	0,09
St.Martin in Pass. / S.Martino in Pass.	1,23	98,74	0,04
St.Pankraz / S.Pancrazio	0,13	99,81	0,06
S.Laurënz (St.Lorenzen / S.Lorenzo d.S.)	2,04	96,63	1,34
S.Martin de Tor (St.Martin i.T. / S.Martino i.B.)	1,06	1,68	97,27
S.Crestina (St.Christina i.G. / S.Cristina V.G.)	3,12	5,68	91,20
Sarntal / Sarentino	1,45	98,44	0,11
Schenna / Scena	2,49	97,31	0,20
Schlanders / Silandro	5,81	94,02	0,17
Schluderns / Sluderno	2,18	97,82	0,00
Schnals / Senales	2,71	97,29	0,00
Sëlva (Wolkenstein i.G. / Selva V.G.)	6,18	5,97	87,84
Sest-Le Sest (Sexten / Sesto)	3,20	96,58	0,22
Sterzing / Vipiteno	24,29	75,28	0,44
Stilfs / Stelvio	2,26	97,66	0,08
Taufers im Münstertal / Tubre	4,58	95,42	0,00
Terenten / Terento	0,53	99,41	0,07
Terlan / Terlano	13,09	86,62	0,30
Tires (Tiers / Tires)	2,35	97,40	0,25
Tirol (Tirol / Tirolo)	2,13	97,69	0,18
Tisens / Tesimo	1,35	98,47	0,18
Tluses-Tlüses (Klausen / Chiusa)	8,29	91,11	0,60
Toblach / Dobbiaco	13,65	86,28	0,07
Tramin a.d.W. / Termeno s.s.d.v.	3,20	96,64	0,17
Truden im Naturpark / Trodena nel parco nat.	20,73	78,58	0,69
Tscherms / Cermes	4,37	95,54	0,09
Ulten / Ultimo	0,85	99,15	0,00
U.L.Frau i.W.-St.Felix / Senale-S.Felice	2,22	97,78	0,00
Urtijëi (St.Ulrich / Ortisei)	5,55	12,13	82,32
Vahrn / Varna	11,17	87,86	0,97
Valdaora-Valdaora (Olang / Valdaora)	2,16	97,42	0,42
Val de Turesc (Ahrntal / Valle Aurina)	1,07	98,79	0,13
Vandoies (Vintl / Vandoies)	1,89	97,91	0,20
Vöran / Verano	0,59	98,93	0,47
Welsberg-Taisten / Monguelfo-Tesido	3,81	95,94	0,25
<b>Südtirol dut adum</b>	<b>26,47</b>	<b>69,15</b>	<b>4,37</b>



Tabela 11

**Popolazion nciaseda aldò dla grupa de rujeneda pra la Cumpededes dla jënt dal 1880 nchin al 2001 (a)**

ANN	Tudësc	Talians	Ladins	D'autri (b)	Dut adum
Valores assoluc					
1880	186.087	6.884	8.822	3.513	205.306
1890	187.100	9.369	8.954	4.862	210.285
1900	197.822	8.916	8.907	7.149	222.794
1910	223.913	7.339	9.429	10.770	251.451
1921	193.271	27.048	9.910	24.506	254.735
1961	232.717	128.271	12.594	281	373.863
1971	260.351	137.759	15.456	475	414.041
1981	279.544	123.695	17.736	9.593	430.568
1991	287.503	116.914	18.434	17.657	440.508
<b>2001</b>	<b>296.461</b>	<b>113.494</b>	<b>18.736</b>	<b>34.308</b>	<b>462.999</b>

**Cumposizion perzentuela**

1880	90,6	3,4	4,3	1,7	100,0
1890	89,0	4,5	4,3	2,3	100,0
1900	88,8	4,0	4,0	3,2	100,0
1910	89,0	2,9	3,8	4,3	100,0
1921	75,9	10,6	3,9	9,6	100,0
1961	62,2	34,3	3,4	0,1	100,0
1971	62,9	33,3	3,7	0,1	100,0
1981	64,9	28,7	4,1	2,2	100,0
1991	65,3	26,5	4,2	4,0	100,0
<b>2001</b>	<b>64,0</b>	<b>24,5</b>	<b>4,0</b>	<b>7,4</b>	<b>100,0</b>

(a) I numeri di ani nchin al ann 1921 leprò fej referimënt ala popolazion prejënta; chèi di ani 1961, 1971 y 1981 ala popolazion nciaseda y chèi di ani 1991 y 2001 ala detlarazions linguistiches. Ti ani nchin al ann 1961 iel unì nresci l lingaz rujenà; tl 1971 y tl 1981 la purtenienza a na grupa de rujeneda y ti ani 1991 y 2001 la purtenienza o l'agregazion a na grupa de rujeneda.

(b) Dla categoria "d'autri" fej pert categories de persones defrëntes da ann a ann:  
 1880: "jënt da tlo" che rejona n auter lingaz y "jënt nia da tlo"; chèsc vel nce per l 1890 y 1900;  
 1910: i zitadins che rejona n auter lingaz y chèi che ne n'à nia la zitadinanza;  
 1921: i furesc;  
 1961: duc i nciasei che rejona n auter lingaz;  
 1971: duc i nciasei che ne n'à nia detlarà de fé pert de una dla trèi grupes de rujeneda;  
 1981: i nciasei cun zitadinanza taliana zënza detlarazion de purtenienza ala grupa de rujeneda che vel y i furesc;  
 1991: la detlarazions che ne vel nia, la persones demez per ntant y i furesc nciasei; chèsc vel nce per l 2001.

Funtana: ISTAT, Österreichisches Statistisches Zentralamt, laurà ora dal ASTAT



Tabela 12

## Muvimënt naturel dla populazion - 2008-2010

	2008	2009	2010
<b>Nasciui vives</b>	<b>5.462</b>	<b>5.232</b>	<b>5.381</b>
uni 1.000 abitanc			
Südtirol	11,0	10,4	10,6
Provinzia de Trënt	10,5	10,3	10,3
Talia	9,6	9,5	9,3
<b>Nasciui morc (a)</b>	<b>8</b>	<b>3</b>	<b>15</b>
uni 1.000 nasciui			
Südtirol	1,6	0,6	3,0
Provinzia de Trënt	3,0	2,1	....
Talia	2,7	2,7	2,7
<b>Morc</b>	<b>3.863</b>	<b>3.799</b>	<b>3.909</b>
uni 1.000 abitanc			
Südtirol	7,8	7,6	7,7
Provinzia de Trënt	9,0	8,8	9,0
Talia	9,8	9,8	9,7
<b>Morc tl prim ann de vita (a)</b>	<b>16</b>	<b>19</b>	<b>18</b>
uni 1.000 nasciui vives			
Südtirol	3,2	3,9	3,7
Provinzia de Trënt	3,2	1,7	....
Talia	3,6	3,7	3,4
<b>Matrimonesc (a)</b>	<b>1.785</b>	<b>1.917</b>	<b>1.906</b>
uni 1.000 abitanc			
Südtirol	3,6	3,8	3,8
Provinzia de Trënt	3,4	3,2	3,2
Talia	4,1	3,8	3,6

(a) Populazion prejënta

Tabela 13

## Dureda mesana de vita - 2010

Te ani

	Ëi	Ëiles
Südtirol	79,7	85,3
Talia	79,1	84,3



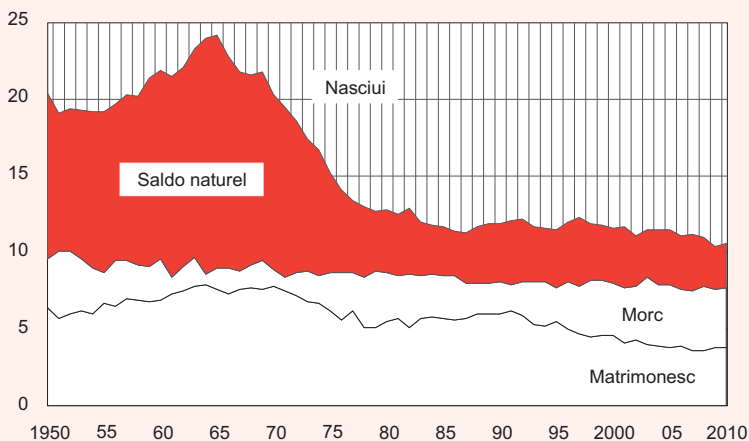
Tabela 14

**Matrimonesc, spartizions legheles y devorzies - 2008-2010**

	2008	2009	2010
<b>Matrimonesc</b>	<b>1.785</b>	<b>1.917</b>	<b>1.906</b>
<b>Spartizions legheles</b>	<b>673</b>	<b>710</b>	<b>666</b>
uni 10.000 abitanc			
Südtirol	13,6	14,2	13,2
Provinzia de Trënt	15,5	12,3	....
Talia	14,0	14,2	....
<b>Devorzies</b>	<b>518</b>	<b>476</b>	<b>504</b>
uni 10.000 abitanc			
Südtirol	10,4	9,5	10,0
Provinzia de Trënt	12,2	8,5	....
Talia	9,1	9,0	....

Grafich 2

**Nasciui, morc y matrimonesc uni 1.000 abitanc - 1950-2010**



© astat 2011 - lr





Tabela 15

**Imigrazions y emigrazions aldò dl raion de pruvienienza y de destinazion - 2008**

RAION DE PRUVIENIENZA Y DESTINAZION	Imigrazions	Emigrazions	Saldo
D'autri chemun dla provinzia	8.674	8.674	-
Talia dl nord (zënza Südtirol)	1.288	1.157	+ 131
Talia zentrela	351	221	+ 130
Talia dl sud y ijules	978	386	+ 592
Austria	174	270	- 96
Svizra	34	95	- 61
Germania	531	357	+ 174
D'autri stac furesc	3.409	704	+ 2.705
<b>Dut adum</b>	<b>15.439</b>	<b>11.864</b>	<b>+ 3.575</b>
<i>de chisc furesc</i>	<i>4.148</i>	<i>1.426</i>	<i>+ 2.722</i>

Grafich 3

**Saldo de migrazion aldò dl raion de pruvienienza y de destinazion - 2008**

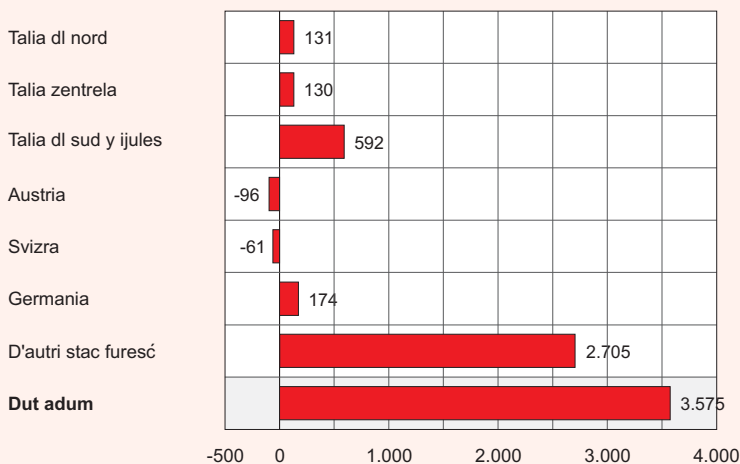




Tabela 16

## Families aldò dl numer de persones dla familia - 2001 y 2010

FAMILIES CUN ... PERSONES	CJ 2001	31.12.2010	Variazion % 2001-2010
1	50.806	72.307	+ 42,3
2	40.761	50.006	+ 22,7
3	31.771	34.137	+ 7,4
4	31.944	33.184	+ 3,9
5	12.624	12.322	- 2,3
6	3.912	3.565	- 8,9
7 y passa			
- Families	2.096	1.599	- 23,7
- <i>Persones dla familia</i>	15.977	12.035	- 24,7
<b>Dut adum families</b>	<b>173.914</b>	<b>207.120</b>	<b>+ 19,1</b>
- <i>Persones dla familia</i>	457.986	502.501	+ 9,7

CJ = Cumpededa dla jënt

Tabela 17

## Morc aldò dla grupa de gaujes de mort - 2010

MALATIES	Numer	%	uni 100.000 abitanc
Cërta malaties nfetives y parassiteres	47	1,2	9,3
Tumores	1.211	31,0	239,5
Malaties dl sanch y imuniteres	7	0,2	1,4
Malaties dla giandluja, che à da nfé cun l'alimentazion y dl metabolism	56	1,4	11,1
Malaties psichiches y desturps dl cumpurtamënt	128	3,3	25,3
Malaties dl sistem di nierves, di uedli y dla urédles	177	4,5	35,0
Malaties dl sistem de zirculazion	1.479	37,8	292,6
Malaties di organns per tré l fla	280	7,2	55,4
Malaties di organns per digeri	128	3,3	25,3
Malaties dl sistem urogenital	67	1,7	13,3
D'otra malaties	39	1,0	7,7
Sintoms y sënies nia da classifiché	29	0,7	5,7
Ferides y ntussiedes	261	6,7	51,6
<b>Dut adum</b>	<b>3.909</b>	<b>100,0</b>	<b>773,2</b>





Tabela 18

**Cëses de cura, numer y nuzeda di liec - 2010**

	Publich	Privat	Dut adum
Cëses de cura	7	2	9
Liec	1.939	391	2.330
uni 1.000 abitanc	3,8	0,8	4,6
Nuzeda mesana di liec (te %)	....	....	77,7

Tabela 19

**Aborc fac aldò dla lege - 2008-2010**

	2008	2009	2010
<b>Numer</b>	<b>586</b>	<b>571</b>	<b>606</b>
uni 1.000 nasciui vives			
Südtirol	107,3	109,1	112,6
Provinzia de Trënt	219,0	236,0	....
Talia	213,0	207,1	....
<b>Perzentuela d'aborc (a)</b>			
Südtirol	5,0	4,8	5,1
Provinzia de Trënt	9,6	9,6	..
Talia	8,7	8,3	....

(a) Numer de aborc fac aldò dla lege uni 1.000 ëiles ti ani de fertilità (15-49 ani)

Tabela 20

**Persones che s'à tëüt la vita - 2006-2010**

	2006	2007	2008	2009	2010
Ëi	32	32	40	41	36
Ëiles	14	6	12	12	7
<b>Dut adum</b>	<b>46</b>	<b>38</b>	<b>52</b>	<b>53</b>	<b>43</b>
uni 100.000 abitanc					
Südtirol	9,5	7,8	10,5	10,6	8,5
Provinzia de Trënt	7,3	7,3	6,8	7,5	....
Talia	6,3	6,3	6,5	....	....



Tabela 21

**Scoles: classes y sculeies scric ite aldò dl lingaz de nseniamënt - Ann de scola 2010/2011**

	Tudësch	Talian	Ladin	Dut adum
<b>Scolines</b>				
Mutons	11.841	3.686	743	16.270
Sezions	550	188	35	773
<b>Scoles elementeres</b>				
Sculeies scric ite	20.051	6.171	1.298	27.520
Tlasses	1.712	372	97	2.181
<b>Scoles mesanes</b>				
Sculeies scric ite	13.120	3.812	838	17.770
Tlasses	658	212	41	911
<b>Scoles autes</b>				
Sculeies scric ite	14.179	5.746	412	20.337
Tlasses	736	351	29	1.116

Grafich 4

**Sculeies tla scolines, scoles elementeres, mesanes y autes - 1970/71-2010/11**



© astat 2011 - lr





Tabela 22

**Populazion nciaseda dai 14 ani insù, òi y èiles, y nivel d'istruzion - 1991 y 2001**

Cumposizion perzentuela

	Università	Scola auta	Scola mesana	Scola elementera	Dut adum (a)
Cumpededa dla jënt 1991					
Èi	4,3	18,3	45,2	30,5	100,0
Èiles	2,2	20,1	38,4	37,1	100,0
<b>Dut adum</b>	<b>3,2</b>	<b>19,2</b>	<b>41,7</b>	<b>33,9</b>	<b>100,0</b>
Cumpededa dla jënt 2001					
Èi	5,8	24,6	45,7	22,3	100,0
Èiles	4,3	28,4	37,4	28,1	100,0
<b>Dut adum</b>	<b>5,0</b>	<b>26,6</b>	<b>41,4</b>	<b>25,3</b>	<b>100,0</b>

(a) La soma dut adum cuntèn nce la persones, che ne n'ha nia n titul de stude.

Tabela 23

**Ejams de bilinguism, òi y èiles, aldò dl nivel - 1977-2010**

	Passei		Perzentuela de passei (a)	
	2010	1977-2010	2010	1977-2010
Èi	2.071	....	47,0	....
Èiles	2.734	....	37,9	....
<b>Level</b>				
Level A	1.200	31.391	53,6	38,5
Level B	983	41.856	21,1	27,0
Level C	829	53.470	34,3	38,8
Level D	1.793	67.104	78,1	80,7
<b>Dut adum</b>	<b>4.805</b>	<b>193.821</b>	<b>41,4</b>	<b>42,4</b>

(a) Perzentuela de passei sun duc i candidac



Tabela 24

**Sort de museum, dis de giaurida y vijitadëures - 2010**

SORT DE MUSEUM	Numer	Dis de giaurida al ann	Vijitadëures che paia	Vijitadëures dut adum
Museum de archeologia, sun la preistoria y protostoria	6	227,0	229.443	244.388
Museum d'ert y artejanat	15	154,9	108.015	223.765
Museum sun la natura	7	244,9	129.385	161.259
Museum entnologich y sun l léur da paur	9	151,9	61.096	85.306
Museum dl luech, sun l raion ntëurvia	14	150,0	37.327	60.858
Museum sun una na persona	1	200,0	18.000	23.500
Museum spezialisà sun la storia y cultura	14	193,3	366.591	413.261
Museum te n ciastel	9	162,9	121.821	126.303
D'otra sortes	8	216,5	91.813	135.774
<b>Dut adum</b>	<b>83</b>	<b>180,4</b>	<b>1.163.491</b>	<b>1.474.414</b>

Tabela 25

**Lauranc, ëi y ëiles, per ciamp dl'economia - 2010**

CIAMP DL'ECONOMIA	Ëi	Ëiles	Dut adum	%
Agricoltura	11.500	4.400	16.000	6,6
Industria	47.600	10.300	57.900	24,1
Servijes	77.000	89.500	166.500	69,3
<b>Lauranc dut adum</b>	<b>136.200</b>	<b>104.200</b>	<b>240.300</b>	<b>100,0</b>
<i>de chisc dependënc</i>	<i>92.700</i>	<i>83.700</i>	<i>176.400</i>	<i>73,4</i>

Funtana: ISTAT, laurà ora dal ASTAT



Tabela 26

## Dejocupazion - 2008-2010

Valor mesan per ann

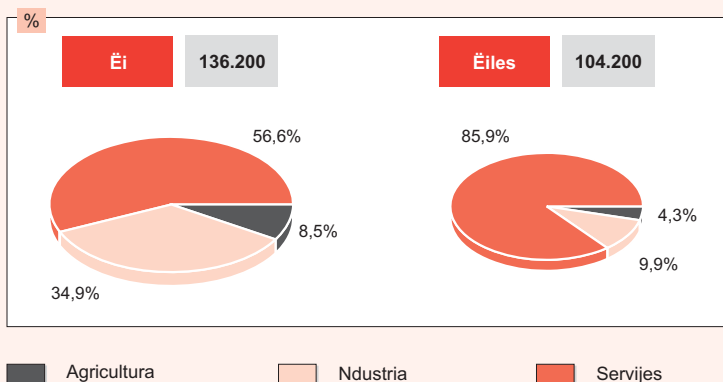
	2008	2009	2010
<b>Persones che chier lëur</b>	<b>5.700</b>	<b>7.000</b>	<b>6.700</b>
Ëi	2.600	3.400	3.200
Ëiles	3.100	3.600	3.500
<b>Perzent. de persones zënza lëur (a)</b>	<b>2,4</b>	<b>2,9</b>	<b>2,7</b>
Ëi	1,9	2,5	2,3
Ëiles	3,0	3,4	3,2
<b>Persones zënza lëur registredes</b>	<b>6.378</b>	<b>8.474</b>	<b>8.877</b>
Ëi	2.710	4.054	4.077
Ëiles	3.668	4.420	4.800

(a) Perzentuela dia persones che chier lëur n referimënt ala forzes de lëur dut adum

Grafich 5

## Lauranc, ëi y ëiles, per ciamp dl'economia - 2010

Valores mesans al ann • Cumposizion perzentuela



© astat 2011 - lr





Tabela 27

**Cuatieres - Cumpededes dla jënt 1981, 1991 y 2001**

	Cuatieres abitei	D'autri cuatieres	D'otra sortes d'albierch
1981	124.029	18.012	332
1991	144.661	22.012	298
2001	172.031	26.047	444

## Cumpededa dla jënt 2001

**Cumunità raionela**

Vinschgau	11.628	1.289	21
Burggrafenamt	34.158	4.988	100
Überetsch-Südt.Unterland	24.266	2.387	34
Bulsan	40.964	1.594	103
Salten-Scilier	15.186	5.867	36
Val dl Isarch	15.611	2.425	31
Wipptal	6.229	1.153	25
Puster	23.989	6.344	94
<b>Südtirol dut adum</b>	<b>172.031</b>	<b>26.047</b>	<b>444</b>



Tabela 28

**Valor di cunsums dla families aldò dla grupes de cunsum - 2010**

GRUPA DE CUNSUM	Spèisa mesana al mèns (euro) per		Cumposizion perzentuela
	familia	persones dla familia	
<b>Roba da maië</b>	<b>383,10</b>	<b>155,93</b>	<b>13,5</b>
<b>Roba nia da maië</b>	<b>2.463,19</b>	<b>1.002,54</b>	<b>86,5</b>
Tabach	13,74	5,59	0,5
Guant y ciauzei	195,63	79,62	6,9
Afic dl cuatier	873,28	355,43	30,7
Combustibl y energia eletrica	109,74	44,67	3,9
Mubilia, articuli d'aredamënt, articuli per la cèsa y servijes per la cèsa	211,48	86,07	7,4
Servijes saniteres y spèises per la sanità	73,66	29,98	2,6
Trasporc y mesuns de comunicazion	417,02	169,73	14,7
Paussa, devertimënt, furnazion y cultura	183,76	74,79	6,5
D'otra marcianzia y servijes	384,89	156,65	13,5
<b>Dut adum</b>	<b>2.846,29</b>	<b>1.158,47</b>	<b>100,0</b>



Tabela 29

**Posc de lëur y lauranc per ciamp dl'economia - 1981, 1991 y 2001**

	1981	1991	2001
Posc de lëur			
Agricultura y pescaria	130	108	432
Ndustria dla mineres	66	63	59
Ndustria de lëures fac a man	4.254	4.205	4.437
Energia, gas y ega	191	150	216
Ciamp dl frabiché	3.417	4.116	5.356
Cumerz y reparazions	9.660	9.109	10.340
Strutures da d'albierch	11.810	12.405	9.646
Trasporc y mesuns de comunicazion	1.904	1.816	1.971
Mprèsc y assegurazions	521	776	972
D'autri servijes	5.440	9.411	17.778
<b>Dut adum</b>	<b>37.393</b>	<b>42.159</b>	<b>51.207</b>
Lauranc			
Agricultura y pescaria	637	413	1.137
Ndustria dla mineres	555	444	496
Ndustria de lëures fac a man	31.843	32.711	35.525
Energia, gas y ega	1.714	1.619	1.572
Ciamp dl frabiché	16.753	16.565	21.158
Cumerz y reparazions	32.024	33.401	35.285
Strutures da d'albierch	31.597	30.143	27.242
Trasporc y mesuns de comunicazion	10.303	10.873	11.021
Mprèsc y assegurazions	3.666	5.022	5.857
D'autri servijes	30.896	48.838	68.087
<b>Dut adum</b>	<b>159.988</b>	<b>180.029</b>	<b>207.380</b>

Funtana: ISTAT, laurà ora dal ASTAT





Tabela 30

**Perzentueles mesanes de nflazion a Bulsan, Trënt y tla Talia - 2008-2010**

	2008	2009	2010
Bulsan	3,8	0,8	2,2
Trënt	2,6	0,0	1,7
Talia	3,2	0,7	1,6

Perzentueles mesanes de nflazion: variazion dl indesc mesan di priejes al cunsum per la families de lauranc y mpiegher n referimënt al ann dant

Tabela 31

**Cont economicch dl avëi y dl'adurvanza - 2007-2009**

Aldò di priejes da sën te milions de euro

GRANDĒZES ECONOMICHE	2007	2008	2009
<b>Avëi</b>			
Prudot nazional brutto ai priejes de marcià	16.654,5	17.352,1	17.269,0
Mpurtazioms netto	2.246,1	....	....
<b>Dut adum</b>	<b>18.900,7</b>	<b>....</b>	<b>....</b>
<b>Adurvanza</b>			
Spëisa per consums ala fin	14.044,3	....	....
- <i>Dla families</i>	9.997,7	10.259,7	10.089,7
- <i>Dla istituzions sozieles privates</i>	154,1	....	....
- <i>Dl'aministrazions publiches</i>	3.892,5	....	....
Nvestimënc brutto	4.793,8	....	....
Variazion dla reserves	62,6	....	....
<b>Dut adum</b>	<b>18.900,7</b>	<b>....</b>	<b>....</b>



Tabela 32

**Valor njointà ai priejes de produzion y prudot nazional brutto ai priejes de marcià - 2007-2009**

Aldò di priejes da sèn te milions de euro

CIAMP DL'ECONOMIA	2007	2008	2009
<b>Agricoltura y lèur ti bòsc</b>	<b>644,7</b>	<b>717,8</b>	<b>627,7</b>
<b>Ndustria</b>	<b>3.323,3</b>	<b>3.429,3</b>	<b>3.370,6</b>
tl senificat plu strènt	2.099,0	2.168,0	2.068,3
<i>Ndustria dla mineres</i>	23,8	....	....
<i>Ndustria de lèures fac a man</i>	1.720,4	....	....
<i>Ciamp d'energia elettrica</i>	354,8	....	....
Ciamp dl frabiché	1.224,3	1.261,3	1.302,3
<b>Servijes</b>	<b>10.891,4</b>	<b>11.254,4</b>	<b>11.375,7</b>
Cumerz, strutures da d'albierch, trasport	4.261,2	....	....
<i>Strutures da d'albierch</i>	1.732,7	....	....
<b>Ntermediasion finanziaria, ativateies imubilières y servijes mprenditoriei</b>	<b>3.531,2</b>	....	....
<b>Ntermediasion finanziaria</b>	<b>762,7</b>	....	....
D'autri servijes	3.098,9	....	....
<b>Valor njointà ai priejes de produzion</b>	<b>14.859,4</b>	<b>15.401,5</b>	<b>15.374,0</b>
Chèutes ndiretes netto	1.795,2	1.950,6	1.895,0
<b>Prudot nazional brutto ai priejes de marcià</b>	<b>16.654,5</b>	<b>17.352,1</b>	<b>17.269,0</b>



Tabela 33

## Valores per persona de n valguna grandëzes economiche te Südtirol y tla Talia - 2009

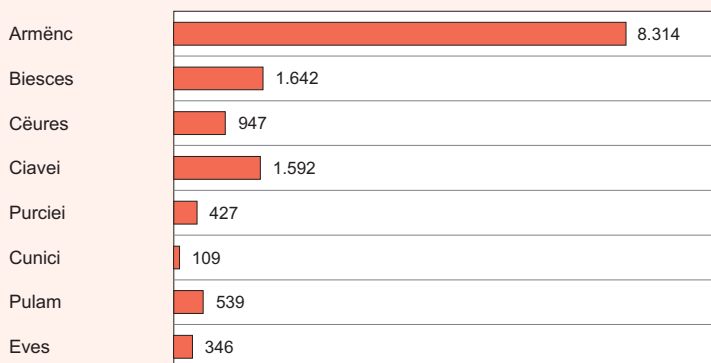
Aldò di priejes da sën te euro

	Südtirol	Trënt	Talia
<b>Prudot nazional brutto ai priejes de marcià</b>			
per abitant	34.421,0	30.918,7	25.237,2
te èures de lëur al ann a tëmp plën	64.847,9	67.504,8	62.665,9
<b>Ntredes da lëur dependënt te èures de lëur dependënt al ann a tëmp plën (a)</b>			
	28.615,1	26.416,7	20.675,8
<b>Cunsums ala fin y nterns per abitant</b>			
	39.033,5	37.921,2	37.422,4

(a) I dac ie n referimënt ai 2007

Grafich 6

### Aziendes che zidla tieres aldò dla sort - Compë,da generala dl'agricoltöra 2010 (a)



(a) Resultac provisores

© astat 2011 - lr





Tabela 34

**Aziendes da paup y si spersa aldò dla nuzeda dl grunt - 2010 (a)**

NUZEDA DL GRUNT	Aziendes Numer	Spersa	
		ha	%
Ciamps	2.229	3.999	0,8
Verzons de cèsa	10.973	208	..
Prei che resta per for nsci	11.065	64.627	13,3
Pastura	5.037	148.178	30,5
Cultivazions de lèns tl'agricultura	9.596	24.927	5,1
<i>de chisc: Lèns da versura</i>			
<i>Vinies</i>	7.591	18.971	3,9
<i>D'otra cultivazions de lèns tl'agricultura</i>	4.779	5.291	1,1
<b>Dut adum dla spersa cultiveda</b>	<b>20.017</b>	<b>241.952</b>	<b>49,7</b>
Bosch	11.117	201.058	41,3
Spersa nia nuzeda	2.586	19.921	4,1
D'otra spersa	17.953	23.497	4,8
<b>Dut adum</b>	<b>20.170</b>	<b>486.440</b>	<b>100,00</b>

(a) Resultac provisos

Funtana: ISTAT, laurà ora dal ASTAT

Tabela 35

**Aziendes che zidla tieres y cè de bestiam aldò dla sort - 2010 (a)**

SORT DE TIER	Aziendes Numer	Cunsistènza	
		Cè de bestiam	Cè de bestiam d'uni azienda
Armènc	8.314	132.776	16,0
Biesces	1.592	5.278	3,3
Cèures	1.642	29.875	18,2
Ciavei	947	12.777	13,5
Purciei	427	4.703	11,0
Cunici	109	942	8,6
Pulam	539	95.845	177,8
Struc	2	50	25,0
Eves	344	8.575	24,9

(a) Resultac provisos

Funtana: ISTAT, laurà ora dal ASTAT



Tabela 36

**Produzion da pair aldò dla sort de produzion - 2008-2010**

Cuantità per 100 kg

SORT DE PRODUZION	2008	2009	2010
<b>Ciamps</b>			
Selin	1.225	1.120	1.280
Siela (a)	2.450	2.450	2.800
Orde	1.750	1.750	1.750
Avèina	750	750	750
Patac	141.900	150.500	150.500
Carfiol	37.620	30.880	27.770
Runi	27.230	30.000	30.000
Capusc	12.400	12.400	12.400
Salata da cèves	4.560	5.107	2.100
Radicchio	1.960	2.625	3.150
<b>Cultivazion de versura y vinies</b>			
Mèiles	10.587.000	11.575.000	10.646.390
Pëires	11.780	10.300	8.583
Ua	460.600	465.400	396.000

(a) Leprò iel la blaves che vën cultivedes de manco

Tabela 37

**Produzion de vin - 2009-2010**

	2009	2010	
	te 100 l	te 100 l	%
Vin da mëisa	4.949	3.316	1,2
Vin da mëisa cun ndicazion geografica	11.249	6.676	2,5
Vin cun denominazion de pruvienienza cuntroleda (DOC)	310.156	261.386	96,3
<b>Vin dut adum</b>	<b>326.354</b>	<b>271.378</b>	<b>100,0</b>
<i>de chësc: blanch</i>	<i>152.458</i>	<i>139.597</i>	<i>51,4</i>



Tabela 38

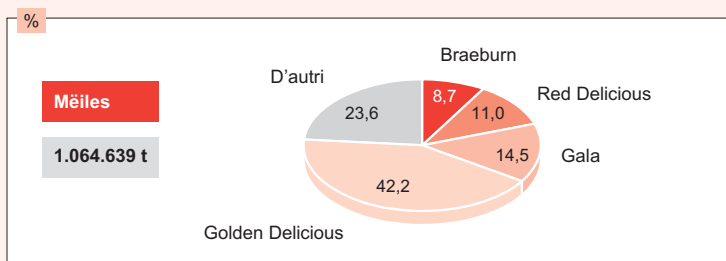
## Produzion de mëiles aldò dla sort - 2009-2010

SORT	2009	2010	
	Produzion per 100 kg	Produzion per 100 kg	%
<b>Mëiles</b>			
Golden Delicious	4.981.466	4.496.619	42,2
Gala	1.831.707	1.547.920	14,5
Red Delicious	1.347.256	1.165.898	11,0
Braeburn	906.007	926.359	8,7
Granny Smith	653.007	688.819	6,5
Fuji	716.379	737.079	6,9
Morgenduft	162.941	177.820	1,7
Jonagold	208.466	143.064	1,3
Winesap	81.072	107.804	1,0
Idared	43.008	35.777	0,3
D'autri	643.941	619.231	5,8
<b>Dut adum</b>	<b>11.575.250</b>	<b>10.646.390</b>	<b>100,0</b>

Grafich 7

## Produzion de mëiles - 2010

Cumposizion perzentuela



© astat 2011 - lr





Tabela 39

**Rendimënt di bòsc aldò dla sort de lën y de si nuzeda - 2008-2010**Produzion te m<sup>3</sup>

SORT DE LËN	2008	2009	2010
<b>Leniam</b>	<b>311.882</b>	<b>360.314</b>	<b>410.269</b>
Lën da vëtes y pëc	248.920	273.429	330.336
Leresc	36.921	41.295	48.015
Pinch	25.259	44.929	31.712
D'autri lëns da odla	411	168	43
Lën da fueia	371	493	163
<b>Lënia da tizé</b>	<b>163.990</b>	<b>260.528</b>	<b>249.962</b>
Lën da odla	158.375	251.943	243.537
Lën da fueia	5.615	8.585	6.425
<b>Dut adum</b>	<b>475.872</b>	<b>619.632</b>	<b>660.231</b>

Tabela 40

**Produzion dla industria dla mineres - 2007-2009**

1.000 chilo

PRUDOT	2007	2008	2009
Porfir	87.434	62.809	124.079
Miermul	352.855	351.061	280.611
Torba	71.400	73.706	69.223
Sablon y giara	1.487.875	1.373.888	1.090.824
Sas da sablon	66	15	209
Granit	13.460	24.109	43.713
Gneiss	1.740	5.020	1.500
Diorit	25.727	19.524	42.122
Sas de ciauc y d'autri	....	....	13.000



Tabela 41

**Produzion y cunsum d'energia eletrica - 2009-2010**

	2009	2010	
	Mio. kWh	Mio. kWh	% dla Talia
<b>Produzion</b>	<b>5.995</b>	<b>6.366</b>	<b>2,2</b>
<i>de chësta: prod. idroelettrica</i>	<i>5.760</i>	<i>6.054</i>	<i>11,3</i>
<b>Cunsum</b>	<b>2.946</b>	<b>3.196</b>	<b>1,0</b>
Agricultura y lëur ti bòsc	171	164	2,9
Ndustria	983	1.099	0,8
Servijes	1.222	1.332	1,4
Cunsums dla families	571	601	0,9

Tabela 42

**Autorisazions de frabiché pïedes do - 2008-2010**

	2008	2009	2010
	Volum te m <sup>3</sup>		
<b>Cëses da sté</b>	<b>1.354.095</b>	<b>1.445.459</b>	<b>1.678.310</b>
Nueves	1.162.551	1.235.051	1.294.676
Amplïedes	191.544	210.408	383.634
<b>Cëses nia da sté</b>	<b>2.303.241</b>	<b>2.281.914</b>	<b>2.463.454</b>
Nueves	1.704.570	1.618.012	1.596.079
Amplïedes	598.671	663.902	867.375
	Numer		
<b>Cuatïeres</b>	<b>2.497</b>	<b>2.713</b>	<b>3.253</b>
te cëses da sté	2.390	2.592	3.113
te cëses nia da sté	107	121	140
te cëses nueves	2.088	2.213	2.268
te cëses amplïedes	409	500	985





Tabela 43

**Operes publiches dl'aministrations locheles - 2007-2009**

	2007	2008	2009
<b>Operes scumencedes</b>			
Numer	1.357	1.404	1.481
Soma (1.000 euro)	658.476	672.078	601.282
<b>Operes fates</b>			
Numer	3.153	3.157	3.237
Soma (1.000 euro)	885.263	891.478	818.375

Tabela 44

**Cumerz cun i stac fulestieres - 1996-2010**

Te mile euro

ANI	Mputazioms	Espurtazioms	Defrënza
1996	1.715.624	1.856.610	+ 140.987
1997	1.890.085	1.875.429	- 14.656
1998	2.009.674	1.939.031	- 70.643
1999	2.265.401	2.036.695	- 228.706
2000	2.553.302	2.227.151	- 326.151
2001	2.696.654	2.278.389	- 418.265
2002	2.934.061	2.391.375	- 542.686
2003	2.951.759	2.434.048	- 517.711
2004	2.982.334	2.558.444	- 423.890
2005	3.035.075	2.594.887	- 440.188
2006	3.263.316	2.876.578	- 386.738
2007	3.676.248	3.160.576	- 515.672
2008	3.909.761	3.239.323	- 670.438
2009	3.619.656	2.760.956	- 858.700
<b>2010</b>	<b>4.579.254</b>	<b>3.318.820</b>	<b>- 1.260.434</b>



Tabela 45

**Capacità d'albergë, persones ruvedes adalerch y prejënzes - 2008-2010**

	2008	2009	2010
<b>Strutures ulache n giata da d'albierch (a)</b>			
Tia strutures da d'albierch	4.327	4.300	4.268
D'auter che ne n'ie nia ratà strutura da d'albierch (b)	5.984	5.960	5.965
<b>Dut adum</b>	<b>10.311</b>	<b>10.260</b>	<b>10.234</b>
<b>Liec (a)</b>			
Tia strutures da d'albierch	150.892	151.472	150.934
D'auter che ne n'ie nia ratà strutura da d'albierch (b)	68.126	67.941	68.030
<b>Dut adum</b>	<b>219.018</b>	<b>219.413</b>	<b>218.964</b>
<b>Persones ruvedes adalerch (1.000)</b>			
Tia strutures da d'albierch	4.503	4.613	4.741
D'auter che ne n'ie nia ratà strutura da d'albierch (b)	889	941	959
<b>Dut adum</b>	<b>5.392</b>	<b>5.554</b>	<b>5.699</b>
<i>de chisc furesc</i>	<i>3.281</i>	<i>3.368</i>	<i>3.495</i>
<b>Prejënzes (1.000)</b>			
Tia strutures da d'albierch	22.356	22.549	22.927
D'auter che ne n'ie nia ratà strutura da d'albierch (b)	5.366	5.537	5.654
<b>Dut adum</b>	<b>27.721</b>	<b>28.087</b>	<b>28.580</b>
<i>de chisc furesc</i>	<i>17.565</i>	<i>17.678</i>	<i>18.116</i>
<b>Sujurnanza mesana (te dis)</b>			
Tia strutures da d'albierch	5,0	4,9	4,9
D'auter che ne n'ie nia ratà strutura da d'albierch (b)	6,0	5,9	5,9
<b>Dut adum</b>	<b>5,1</b>	<b>5,1</b>	<b>5,0</b>
<i>de chisc furesc</i>	<i>5,4</i>	<i>5,2</i>	<i>5,2</i>
<b>Nuzeda di liec (te dis)</b>			
Tia strutures da d'albierch	148,2	148,9	151,9

(a) La capacità rezetiva (eserzies y lueges liet) de n ann se porta pro dala media di valores di mèns.

(b) Majons privates, albiercs dla junanza, plazes da camping, luesc de ferias, cêses per la ferias, uties da mont y lueges de sojurnanza ala semea.



Tabela 46

**Rë dla ferates y dla stredes - 2010**

FERATES Y STREDES	Lunghêza te km
<b>Rë dla ferates</b>	<b>287</b>
<b>Rë dla stredes</b>	<b>8.542</b>
Autostredes	133
Stredes stateles	826
Stredes provinzieles	1.285
Stredes cumeneles	2.759
Stredes interpoderales	3.539

Tabela 47

**Auti per chëi che l ie unì paià la chëuta de zirculazion - 2010**

SORT DE AUTO	Numer	Uni 100 abitanc		
		Südtirol	Prov. de Trënt	Talia
Auti	264.984	52,2	57,0	60,6
Camions	36.602	7,2	8,6	7,7
D'autri auti	2.484	0,5	0,7	0,4
Motores	44.216	8,7	10,4	11,0
Carëc da tré do	3.405	0,7	1,1	0,6



Tabela 48

**Desgrazies sun streda y persones che s'à fat mel - 2008-2010**

	2008	2009	2010
<b>Nzidënc</b>	<b>1.353</b>	<b>1.225</b>	<b>1.124</b>
Danter doi o plu auti	916	819	822
Danter auti y persones a pe	147	148	117
De un n auto	290	258	185
<b>Persones che s'à fat mel</b>	<b>1.770</b>	<b>1.627</b>	<b>1.515</b>
Ferii	1.727	1.592	1.485
Morc	43	35	30
<b>Nzidënc uni 1.000 auti</b>			
Südtirol	4,0	3,6	3,2
Prov. de Trënt	4,5	3,7	3,6
Talia	4,9	4,6	4,3

(a) Per gauja dla maniera de trasmiscion di dac da pert dl chemun de Bulsan y per gauja de na sciazeda che mancia da pert dl ISTAT (che l ann passà ie mo unida fata), ne n'an nia teni cont per Bulsan de na pert di nzidënc suzedui.

Tabela 49

**Mplanc a fum aldò dla sort - 2008-2010**

SORT DE MPLANT	2008	2009	2010
Telecabines automatiches	120	125	128
Furnadoies	22	23	23
Lifc dai stuei y cabinovies	99	96	97
Schilifc	130	127	123
D'autri	4	5	4
<b>Dut adum</b>	<b>375</b>	<b>376</b>	<b>375</b>



Tabela 50

**Abunamënc ala televizion - 1965-2009**

ANI	Südtirol	Uni 100 families		
		Südtirol	Provinzia de Trënt	Talia
1965	25.948	27,0	27,0	41,9
1970	51.279	47,0	58,0	62,5
1975	82.104	71,0	79,0	74,0
1980	98.687	81,0	87,0	76,9
1985	107.646	79,0	86,8	74,3
1990	115.487	77,0	85,0	72,7
1995	122.359	82,9	89,9	80,7
2000	127.536	83,2	87,7	79,0
2005	136.310	76,0	75,8	72,6
2006	137.912	76,4	75,2	71,3
2007	141.998	73,8	72,0	68,5
2008	144.864	73,5	70,6	67,9
2009	147.299	73,6	69,5	67,2
<b>2010</b>	<b>149.538</b>	<b>73,6</b>	<b>68,9</b>	<b>66,9</b>

Tabela 51

**Deponac, mprësc, cumpëida de banches y servijes per i tlienc - 2008-2010**

Valores te milions de euro

	2008	2009	2010
<b>Deponac (a)</b>	<b>8.326</b>	<b>9.581</b>	<b>9.956</b>
<b>Mprësc (a)</b>	<b>19.963</b>	<b>20.289</b>	<b>21.383</b>
<b>Cumpëida de banches (b)</b>	<b>58</b>	<b>56</b>	<b>56</b>
Banches s.p.a	4	5	6
Filieles de banches da oradecà	2	1	1
Banches populeres	1	1	1
Banches de credit cooperatif	51	49	48
<b>Purtines de banca</b>	<b>417</b>	<b>415</b>	<b>418</b>
Chemuns cun na purtina	111	111	111
<b>ATM (c)</b>	<b>638</b>	<b>622</b>	<b>601</b>
<b>POS</b>	<b>20.022</b>	<b>16.762</b>	<b>17.378</b>
<b>Home &amp; corporate banking:</b>			
Famillies	102.520	125.738	142.670
Firmes	15.577	15.555	15.527

(a) Dac che fej referimënt a tlienc de banca cun residënza te Südtirol

(b) Banches cun sënta te Südtirol

(c) Cumpëida de bancomat



Tabela 52

**Dependënc publics aldò dl'amministrazion de pertinenza - 2009-2010**

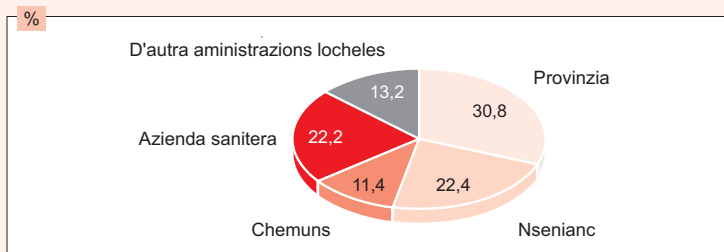
AMINISTRAZION	2009	2010
<b>Aministrations dl Stat (a)</b>		
Ministeres	916	926
Istituzions per l'assegurazion soziela	352	346
ACI	20	20
Ferata dl Stat	702	670
Posta	1.118	1.082
<b>Dut adum</b>	<b>3.108</b>	<b>3.044</b>
<b>Aministrations locheles</b>		
Aminirazion Regiunela y Cunsèi Regiunei	95	93
Aminirazion Provinziela y Cunsèi Provinziel	12.079	12.095
Aziendes destachedes dla Provinzia	237	246
Nsenianc	8.702	8.747
Azienda sanitera	8.629	8.684
Chemuns	4.405	4.452
Istituzions per l'assistënza soziela	1.964	2.184
Cumunitèies raioneles (b)	2.596	2.629
D'otra amministrazioni locheles	168	171
<b>Dut adum</b>	<b>38.875</b>	<b>39.301</b>
<b>Dut adum</b>	<b>41.983</b>	<b>42.345</b>

- (a) I ca. 4000 dependënc dl Minister naziunel y de chèl dla defeja (polizai, carabinieri, militar) ne n'ie nia leprò.
- (b) Ratà leprò l'Azienda Speziela di Servijes Sozies Bulsan

Grafich 8

**Dependënc publics aldò dl'amministrazion lochela - 2010**

Cumposizion perzentuela



© astat 2011 - lr





Tabela 53

**Spěises bele abudes dl'administracions locheles aldò dla classificazione funziunela - 2008-2009**

Somes de cassa te mile euro

	2008	2009	Variasion %
Aministrazion generela	481.437	439.623	-8,7
Defendura, segurèza publica y giustizia	82.739	91.063	+10,1
Istruzion, cultura, sport y tëmp liede	1.409.530	1.431.850	+1,6
Cèses da sté y urbanistica	248.670	245.693	-1,2
Sanità	1.239.009	1.175.217	-5,1
Assistènza soziela	426.173	407.994	-4,3
D'autri ntervènc soziei	196.887	223.614	+13,6
Trasporc publics	268.788	284.451	+5,8
Rè dla stredes	334.736	311.003	-7,1
Agricoltura	210.746	244.059	+15,8
Energia, ndustria dla mineres, ndustria	739.211	753.124	+1,9
Artejanat	45.049	42.998	-4,6
Turism	112.349	141.022	+25,5
Cumerz	42.488	32.576	-23,3
D'autri ntervènc tl ciamp dl'economia	48.079	70.231	+46,1
Tò y jì cun refudam, smaltimènt dla eghes pazies	218.593	207.528	-5,1
Defendura dl'ambient	35.126	36.154	+2,9
D'autri operes publiches	91.321	56.768	-37,8
D'autri spěises che n ne possa nia atribul	105.523	114.696	+8,7
<b>Dut adum</b>	<b>6.336.454</b>	<b>6.309.664</b>	<b>-0,4</b>



Tabela 54

**Falimënc detlarei aldò dl ciamp dl'economia - 2008-2010**

CIAMP DL'ECONOMIA	2008	2009	2010
Ndustria de lëures fac a man	4	7	5
Ciamp dl frabiché	26	27	23
Cumerz	17	18	12
Strutures da d'albierch	11	10	6
D'autri servijes	13	12	14
<b>Dut adum</b>	<b>71</b>	<b>74</b>	<b>60</b>
<i>de chisc: sozieteies</i>	60	67	56

Tabela 55

**Prutesc - 2009-2010**

	Numer		Soma (mile euro)	
	2009	2010	2009	2010
Cambiali	1.886	1.570	3.042	2.713
Tratte	55	37	77	132
Scechs	263	207	4.504	1.883
<b>Dut adum</b>	<b>2.204</b>	<b>1.814</b>	<b>7.624</b>	<b>4.727</b>
uni 1.000 abitant				
Südtirol	4,4	3,6	15,3	9,4
Talia	26,2	24,0	78,3	66,5

Tabela 56

**Delic dac sëura dala Forzes de polizai al'Autorità dla giustizia per sort de delit - 2009**

SORT DE DELIT	Provincia de Bulsan	Provincia de Trënt
Omizide, ferides uludes y d'autri delic de sanch	540	755
Manacedes y ngiuries	649	1.316
Rubaries y rapines	7.089	8.145
Danns a cosses	1.773	2.412
Trapuledes y ngians nformatics	543	575
Delic che à da nfé cun droghes	310	252
D'autri delic	3.437	3.886
<b>Dut adum</b>	<b>14.341</b>	<b>17.341</b>



**Statistisches Jahrbuch für Südtirol  
Annuario Statistico della provincia di Bolzano**

- 2008 edizion te doi rujenedes, 556 plates, 2008  
2009 edizion te doi rujenedes, 556 plates, 2009  
2010 edizion te doi rujenedes, 556 plates, 2010

**Südtirol n zifres**

- 2009 dat ora te doi rujenedes y ladin de Gherdëina, 48 plates, 2009  
2010 dat ora te doi rujenedes y ladin de Gherdëina, 48 plates, 2010  
2011 dat ora te doi rujenedes y ladin de Gherdëina, 48 plates, 2011

**In Zahlen  
In cifre**

- Nr. 1 **Jugend in Zahlen 2006**  
**Giovani in cifre 2006**  
edizion te doi rujenedes, 48 plates, 2008
- Nr. 2 **Gender in Zahlen 2007**  
**Gender in cifre 2007**  
edizion te doi rujenedes, 52 plates, 2008
- Nr. 3 **Haushalte in Zahlen 2007-2008**  
**Famiglie in cifre 2007-2008**  
edizion te doi rujenedes, 44 plates, 2009
- Nr. 4 **Bildung in Zahlen 2008-2009**  
**Istruzione in cifre 2008-2009**  
edizion te doi rujenedes, 84 plates, 2010
- Nr. 5 **Bildung in Zahlen 2009-2010**  
**Istruzione in cifre 2009-2010**  
edizion te doi rujenedes, 84 plates, 2011

**ASTAT - Schriftenreihe  
Collana ASTAT**

- Nr. 170 **Bilanzkennzahlen der Südtiroler Unternehmen - 2003-2008**  
**Indici di bilancio delle imprese altoatesine - 2003-2008**  
edizion te doi rujenedes, 174 plates, 2011
- Nr. 171 **Bildungsindikatoren in Südtirol - 1991/92-2009/10**  
**Indicatori dell'istruzione in provincia di Bolzano - 1991/92-2009/10**  
edizion te doi rujenedes, 88 plates, 2011
- Nr. 172 **Nachnamen in Südtirol - 2010**  
**Cognomi in provincia di Bolzano - 2010**  
edizion te doi rujenedes, 126 plates, 2011
- Nr. 173 **Seilbahnen in Südtirol - 2010**  
**Impianti a fune in Alto Adige - 2010**  
edizion te doi rujenedes, 98 plates, 2011
- Nr. 174 **Bautätigkeit und Immobilienmarkt in Südtirol - 2010**  
**Attività edilizia e mercato immobiliare in provincia di Bolzano - 2010**  
edizion te doi rujenedes, 184 plates, 2011
- Nr. 175 **Handel in Südtirol**  
**Commercio in Alto Adige**  
edizion te doi rujenedes, 118 plates, 2011

**Statistiksammlung 2010 (DVD)  
Raccolta statistica 2010 (DVD)**