


- Auszugsweiser oder vollständiger Nachdruck mit Quellenangabe (Herausgeber und Titel) gestattet
Riproduzione parziale o totale autorizzata con la citazione della fonte (titolo ed edizione)
 - Sped. in a.p. - Art. 2, comma 20/c legge 662/96 (Bolzano)
 - Halbmonatliche Druckschrift, eingetragen mit Nummer 10 vom 06.04.89 beim Landesgericht Bozen
Verantwortlicher Direktor: Dr. Alfred Aberer
Gedruckt auf Recyclingpapier - Druck: NOVA GRAFICA, BZ
- Publicazione quindicinale iscritta al Tribunale di Bolzano al n. 10 del 06.04.89
Direttore responsabile: Dr. Alfred Aberer
Stampato su carta riciclata - Stampa: NOVA GRAFICA, BZ

E-mail: astat@provinz.bz.it
astat@provincia.bz.it



info rmation rmazioni

Nr. 08 April / Aprile 2003

14. Volks- und Wohnungszählung

Amtliche Einwohnerzahl

**462.999 gezählte Einwohner am
21. Oktober 2001**

Das Istat - Nationalinstitut für Statistik - veröffentlichte im **Gesetzesanzeiger der Republik** (Nr. 81 vom 7. April 2003, ordentliches Beiblatt Nr. 54) die Tabelle mit der am 21. Oktober 2001 gezählten Wohnbevölkerung der einzelnen Gemeinden. Es handelt sich hierbei um die **amtliche Einwohnerzahl**, die laut Dekret des Ministerpräsidenten vom 2. April 2003 bis zur nächsten Volkszählung gültig ist.

14° Censimento della popolazione e delle abitazioni

Popolazione legale


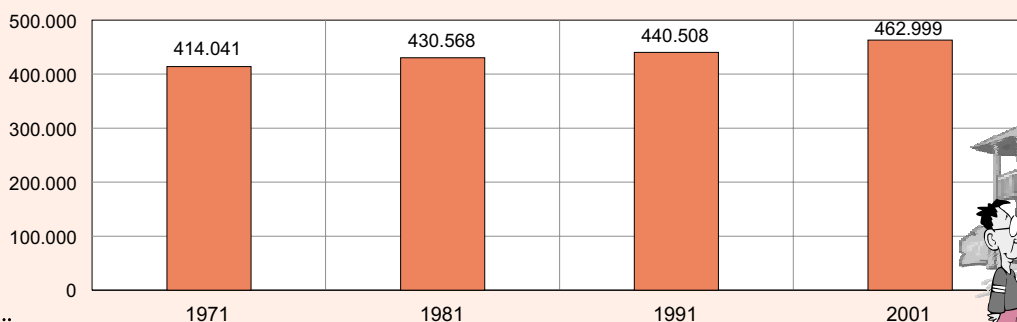
**462.999 persone residenti censite al
21 ottobre 2001**

È stata **publicata** a cura dell'Istat - Istituto nazionale di statistica - **sulla Gazzetta Ufficiale** (n. 81 del 7 aprile 2003, supplemento ordinario n. 54) la tabella con la popolazione residente nei singoli comuni censita al 21 ottobre 2001, **dichiarata popolazione legale** fino al prossimo Censimento, con decreto del Presidente del Consiglio dei Ministri del 2 aprile 2003.

Graf. 1

Wohnbevölkerung in Südtirol - Volkszählungen 1971, 1981, 1991 und 2001

Popolazione residente in provincia di Bolzano - Censimenti popolazione 1971, 1981, 1991 e 2001



Am 21. Oktober 2001 hatten **462.999** Personen ihren ständigen Wohnort in Südtirol. Im Vergleich zur Volkszählung 1991 entspricht dies einer Bevölkerungszunahme von 5,1%.

Fast überall in Südtirol ist die Wohnbevölkerung im Vergleich zur Volkszählung 1991 angestiegen. Nur in zehn Gemeinden hat die Bevölkerung abgenommen, allen voran in Waidbruck (-13,8%) und Brenner (-7,9%).

Überdurchschnittlich stark zugenommen hat die Wohnbevölkerung in den Gemeinden Plaus (+43,9%), Gargazon (+19,8%), Mölten (+19,2%) und Pfatten (+19,1%).

Annalisa Sallustio

La popolazione residente al 21 ottobre 2001 - costituita dalle persone aventi dimora abituale in provincia di Bolzano - è risultata di **462.999** unità, a cui corrisponde un aumento percentuale del 5,1% rispetto al Censimento 1991.

Quasi ovunque in provincia di Bolzano la popolazione è aumentata rispetto al Censimento 1991. Sono solo 10 i comuni che hanno registrato cali della popolazione: in testa si pongono Ponte Gardena (-13,8%) e Brennero (-7,9%).


I comuni che hanno fatto registrare incrementi nettamente superiori alla media provinciale sono Plaus (+43,9%), Gargazzone (+19,8%), Meltina (+19,2%) e Vadena (+19,1%).

Annalisa Sallustio

Graf. 2

Gemeinden Südtirols mit abnehmender Wohnbevölkerung und mit der größten Wohnbevölkerungszunahme - Volkszählungen 1991 und 2001
Prozentuelle Veränderung

Comuni della provincia di Bolzano con popolazione residente in calo e con i maggiori incrementi demografici - Censimenti popolazione 1991 e 2001
Variazione percentuale



Tab. 1

Wohnbevölkerung in den einzelnen Gemeinden - Volkszählungen 1971, 1981, 1991 und 2001

Popolazione residente nei singoli comuni - Censimenti popolazione 1971, 1981, 1991 e 2001

GEMEINDEN	Absolute Werte Dati assoluti				Prozentuelle Veränderung Variazione percentuale	COMUNI	
	1971	1981	1991	2001	1991-2001		
001	Aldein	1.430	1.516	1.590	1.656	4,2	Aldino
002	Andrian	602	644	758	794	4,7	Andriano
003	Altrei	456	400	395	387	-2,0	Anterivo
004	Eppan a.d.Weinstr.	9.071	10.112	10.914	12.657	16,0	Appiano s.s.d.v.
005	Hafling	575	593	623	709	13,8	Avelengo
006	Abtei	2.271	2.575	2.722	3.015	10,8	Badia
007	Barbian	1.309	1.381	1.444	1.520	5,3	Barbiano
008	Bozen	105.757	105.180	98.158	94.989	-3,2	Bolzano
009	Prags	689	644	613	633	3,3	Braies
010	Brenner	2.600	2.443	2.242	2.066	-7,9	Brennero
011	Brixen	16.017	16.101	16.992	18.359	8,0	Bressanone
012	Branzoll	1.561	1.595	1.973	2.293	16,2	Bronzolo
013	Bruneck	10.133	11.556	12.624	13.618	7,9	Brunico
014	Kuens	242	272	304	318	4,6	Caines
015	Kalterm a.d.Weinstr.	5.416	5.727	6.337	6.852	8,1	Caldaro s.s.d.v.
016	Freienfeld	2.152	2.309	2.383	2.458	3,1	Campo di Trens
017	Sand in Taufers	3.780	4.247	4.436	4.880	10,0	Campo Tures
018	Kastelbell-Tschars	2.187	2.305	2.317	2.328	0,5	Castelbello-Ciardes
019	Kastelruth	5.162	5.399	5.600	5.994	7,0	Castelrotto
020	Tscherms	1.085	1.025	1.118	1.228	9,8	Cermes
021	Kiens	2.198	2.410	2.476	2.641	6,7	Chienes
022	Klausen	3.958	4.098	4.284	4.613	7,7	Chiusa
023	Karneid	2.465	2.648	2.764	3.113	12,6	Cornedo all'Isarco
024	Kurtatsch a.d.Weinstr.	1.840	1.751	1.812	2.085	15,1	Cortaccia s.s.d.v.
025	Kurtinig a.d.Weinstr.	522	477	552	594	7,6	Cortina s.s.d.v.
026	Corvara	951	1.183	1.236	1.266	2,4	Corvara in Badia
027	Graun im Vinschgau	2.258	2.361	2.331	2.379	2,1	Curon Venosta
028	Toblach	2.666	2.845	3.122	3.240	3,8	Dobbiaco
029	Neumarkt	3.573	3.742	4.013	4.339	8,1	Egna
030	Pfalzen	1.455	1.756	2.049	2.255	10,1	Falzes
031	Völs am Schlern	2.167	2.520	2.649	3.038	14,7	Fiè allo Sciliar
032	Franzensfeste	1.312	1.130	915	892	-2,5	Fortezza
033	Villnöß	2.167	2.242	2.309	2.379	3,0	Funes
034	Gais	2.011	2.281	2.537	2.865	12,9	Gais
035	Gargazon	943	1.038	1.140	1.366	19,8	Gargazzone
036	Glurns	717	716	795	883	11,1	Glorenza
037	Latsch	3.629	3.862	4.320	4.870	12,7	Laces
038	Algund	3.524	3.631	3.841	4.169	8,5	Lagundo
039	Lajen	1.821	1.861	1.945	2.261	16,2	Laion
040	Leifers	10.154	12.577	13.707	15.069	9,9	Laives
041	Lana	6.707	7.706	8.631	9.759	13,1	Lana
042	Laas	3.526	3.460	3.514	3.700	5,3	Lasa
043	Laurein	426	384	346	361	4,3	Lauregno
044	Lüsen	1.358	1.366	1.373	1.455	6,0	Luson
045	Margreid a.d.Weinstr.	987	977	1.002	1.181	17,9	Magrè s.s.d.v.
046	Mals	4.694	4.569	4.608	4.835	4,9	Malles Venosta
047	Enneberg	2.377	2.413	2.574	2.682	4,2	Marebbe
048	Marling	1.867	2.013	2.041	2.197	7,6	Marlengo
049	Martell	944	902	845	891	5,4	Martello
050	Mölten	1.100	1.144	1.214	1.447	19,2	Meltina
051	Meran	33.235	33.711	33.504	33.656	0,5	Merano
052	Welsberg	2.295	2.242	2.402	2.528	5,2	Monguelfo
053	Montan	1.374	1.336	1.390	1.480	6,5	Montagna
054	Moos in Passeier	2.197	2.203	2.171	2.170	..	Moso in Passiria
055	Nals	1.232	1.287	1.413	1.577	11,6	Nalles
056	Naturns	3.579	4.027	4.535	5.089	12,2	Naturno
057	Natz-Schabs	1.297	1.610	2.051	2.430	18,5	Naz-Sciaves
058	Welschnofen	1.527	1.648	1.712	1.825	6,6	Nova Levante
059	Deutschnofen	3.023	3.056	3.231	3.565	10,3	Nova Ponente
060	Auer	2.318	2.444	2.637	3.022	14,6	Ora

Wohnbevölkerung in den einzelnen Gemeinden - Volkszählungen 1971, 1981, 1991 und 2001**Popolazione residente nei singoli comuni - Censimenti popolazione 1971, 1981, 1991 e 2001**

GEMEINDEN	Absolute Werte Dati assoluti				Prozentuelle Veränderung Variazione percentuale	COMUNI	
	1971	1981	1991	2001	1991-2001		
061	St.Ulrich	3.961	4.106	4.222	4.484	6,2	Ortisei
062	Partschins	2.378	2.699	2.911	3.192	9,7	Parcines
063	Percha	921	1.083	1.172	1.313	12,0	Perca
064	Plaus	289	353	380	547	43,9	Plaus
065	Waidbruck	257	212	210	181	-13,8	Ponte Gardena
066	Burgstall	1.158	1.164	1.268	1.435	13,2	Postal
067	Prad am Stilfser Joch	2.698	2.808	3.027	3.140	3,7	Prato allo Stelvio
068	Prettau	708	707	663	633	-4,5	Predoi
069	Proveis	349	321	298	288	-3,4	Proves
070	Ratschings	3.277	3.429	3.594	4.010	11,6	Racines
071	Rasen-Antholz	2.388	2.434	2.506	2.700	7,7	Rasun Anterselva
072	Ritten	4.845	5.391	6.101	6.993	14,6	Renon
073	Riffian	882	1.022	1.048	1.192	13,7	Rifiano
074	Mühlbach	2.039	2.239	2.410	2.640	9,5	Rio di Pusteria
075	Rodeneck	944	925	1.031	1.157	12,2	Rodengo
076	Salurn	2.632	2.549	2.548	2.938	15,3	Salorno
077	Innichen	3.022	2.999	3.073	3.107	1,1	S.Candido
079	Jenesien	2.058	2.162	2.353	2.703	14,9	S.Genesio Atesino
080	St.Leonhard in Passeier	2.859	3.038	3.330	3.437	3,2	S.Leonardo in Passiria
081	St.Lorenzen	2.645	2.950	3.085	3.438	11,4	S.Lorenzo di Sebato
082	St.Martin in Thurn	1.374	1.427	1.495	1.690	13,0	S.Martino in Badia
083	St.Martin in Passeier	2.505	2.681	2.700	2.832	4,9	S.Martino in Passiria
084	St.Pankraz	1.865	1.786	1.620	1.608	-0,7	S.Pancrazio
085	St.Christina in Gröden	1.494	1.567	1.598	1.738	8,8	S.Cristina Val Gardena
086	Sarnatal	5.865	6.023	6.324	6.620	4,7	Sarentino
087	Schenna	2.396	2.518	2.527	2.677	5,9	Scena
088	Mühlwald	1.521	1.455	1.440	1.455	1,0	Selva dei Molini
089	Wolkenstein in Gröden	2.137	2.294	2.394	2.513	5,0	Selva di Val Gardena
091	Schnals	1.267	1.327	1.379	1.394	1,1	Senales
092	Sexten	1.740	1.783	1.829	1.906	4,2	Sesto
093	Schlanders	4.682	4.825	5.366	5.733	6,8	Silandro
094	Schluderns	1.552	1.633	1.718	1.848	7,6	Sluderno
095	Stilfs	1.456	1.405	1.323	1.310	-1,0	Stelvio
096	Terenten	1.194	1.324	1.433	1.572	9,7	Terento
097	Terlan	2.882	3.012	3.117	3.579	14,8	Terlano
098	Tramin a.d.Weinstr.	2.886	2.935	2.963	3.193	7,8	Termeno s.s.d.v.
099	Tisens	1.707	1.687	1.721	1.809	5,1	Tesimo
100	Tiers	814	823	834	884	6,0	Tires
101	Tirol	2.010	2.080	2.237	2.356	5,3	Tirolo
102	Truden	979	938	946	957	1,2	Trodona
103	Taufers im Münstertal	991	955	952	949	-0,3	Tubre
104	Ulten	3.070	3.036	2.945	3.006	2,1	Ultimo
105	Pfatten	679	560	707	842	19,1	Vadena
106	Olang	2.096	2.300	2.591	2.797	8,0	Valdaora
107	Pfitsch	2.211	2.325	2.508	2.619	4,4	Val di Vizze
108	Ahrntal	4.630	4.934	5.261	5.517	4,9	Valle Aurina
109	Gsies	1.819	1.932	2.008	2.098	4,5	Valle di Casies
110	Vintl	2.741	2.849	2.961	3.108	5,0	Vandoes
111	Vahrn	2.653	3.102	3.269	3.577	9,4	Varna
112	Vöran	640	694	795	880	10,7	Verano
113	Niederdorf	1.240	1.242	1.229	1.308	6,4	Villabassa
114	Villanders	1.616	1.683	1.748	1.830	4,7	Villandro
115	Sterzing	4.565	5.291	5.596	5.785	3,4	Vipiteno
116	Feldthurns	1.735	2.042	2.302	2.541	10,4	Velturmo
117	Wengen	1.069	1.143	1.199	1.232	2,8	La Valle
118	U.L.Frau i.W.-St.Felix	761	715	709	787	11,0	Senale-S.Felice
Südtirol insgesamt		414.041	430.568	440.508	462.999	5,1	Totale Provincia